

Załącznik do uchwały nr XXX/____/2014
Rady Gminy Stare Pole z dnia 17 czerwca 2014 r.

PLAN ODNOWY MIEJSCOWOŚCI STARE POLE

Projekt



Gmina Stare Pole
Powiat Malborski
Województwo Pomorskie

Stare Pole 2014

<u>Spis treści</u>	strona
Wstęp	2
Charakterystyka miejscowości Stare Pole na tle gminy	3
1. Położenie administracyjno – geograficzne	3
2. Demografia	4
3. Historia	4
4. Układ przestrzenny	7
Inwentaryzacja zasobów służących odnowie miejscowości	14
1. Dziedzictwo kultury materialnej	8
2. Zasoby przyrodnicze	9
3. Rynek pracy. Gospodarka. Rolnictwo	9
4. Infrastruktura	10
5. Oświata. Zdrowie. Bezpieczeństwo	11
6. Kultura. Rekreacja	12
Analiza zasobów miejscowości Stare Pole	14
Mocne i słabe strony, szanse i zagrożenia – analiza SWOT	15
Wizja rozwoju wsi Stare Pole	16
Opis planowanych zadań inwestycyjnych i przedsięwzięć aktywizujących społeczność	17
▪ Charakterystyka projektów	19
Koszty realizacji projektów i harmonogram ich wdrażania	24
Obszary o szczególnym znaczeniu dla zaspokojenia potrzeb mieszkańców	26
Podsumowanie	28

Wstęp

Wstąpienie Polski do Unii Europejskiej otworzyło przed naszym krajem szerokie perspektywy rozwoju dzięki możliwości otrzymania finansowego wsparcia na realizację działań w różnych dziedzinach życia gospodarczego i społecznego. Szansę na dofinansowanie mają zarówno projekty obejmujące swym zasięgiem duże obszary i wielu beneficjentów, jak również te, kierowane do lokalnych, często małych społeczności. Właśnie dla tych ostatnich to niejednokrotnie szansa na odmianę dotychczasowego otoczenia i sposobu życia. Wspólne planowanie przez mieszkańców małych miejscowości wizji rozwoju miejsca, w którym żyją na co dzień oraz świadomość, że można otrzymać wymierne wsparcie finansowe i merytoryczne na realizację konkretnych działań, prowadzi do budowania trwałych więzi międzysąsiedzkich, podjęcia bezinteresownych działań na rzecz lokalnej wspólnoty, a jednostkowo – wzrost wiary we własne możliwości, chęć rozwoju osobistego oraz motywację do poszukiwania dla siebie nowych szans na poprawę życia materialnego i duchowego.

Pierwszym krokiem na drodze do lepszej przyszłości dla społeczności, jaką stanowią mieszkańcy wsi, jest opracowanie Planu Odnowy Miejscowości. W Planie Odnowy Miejscowości Stare Pole, jako dokumencie strategicznym, dokonano inwentaryzacji zasobów i identyfikacji problemów, następnie skupiono się nad kierunkami rozwoju – jaką drogą należy pójść, aby najlepiej wykorzystać potencjał wsi. Ostatnim etapem było stworzenie wizji i zaplanowanie działań zmierzających do jej urzeczywistnienia. Proponowane przedsięwzięcia są możliwe do zrealizowania jedynie przy aktywnym zaangażowaniu mieszkańców oraz przy wsparciu władz samorządowych gminy Stare Pole i województwa pomorskiego.

Plan Odnowy Miejscowości Stare Pole zaplanowany został na kilka kolejnych lat. W okresie tym podejmowane będą działania inwestycyjne, a także inne, o charakterze integracyjnym i rekreacyjno - wypoczynkowym. Przystąpienie do realizacji danego projektu poprzedzone zostanie przygotowaniem odpowiednich opracowań i kosztorysów.

Charakterystyka miejscowości Stare Pole

1. Położenie administracyjno – geograficzne

Miejscowość Stare Pole jest stolicą gminy, położoną w jej centralnej części, wzdłuż drogi krajowej nr 22. Jest jednym z 12 sołectw należących do gminy Stare Pole, skupiającej 16 miejscowości.

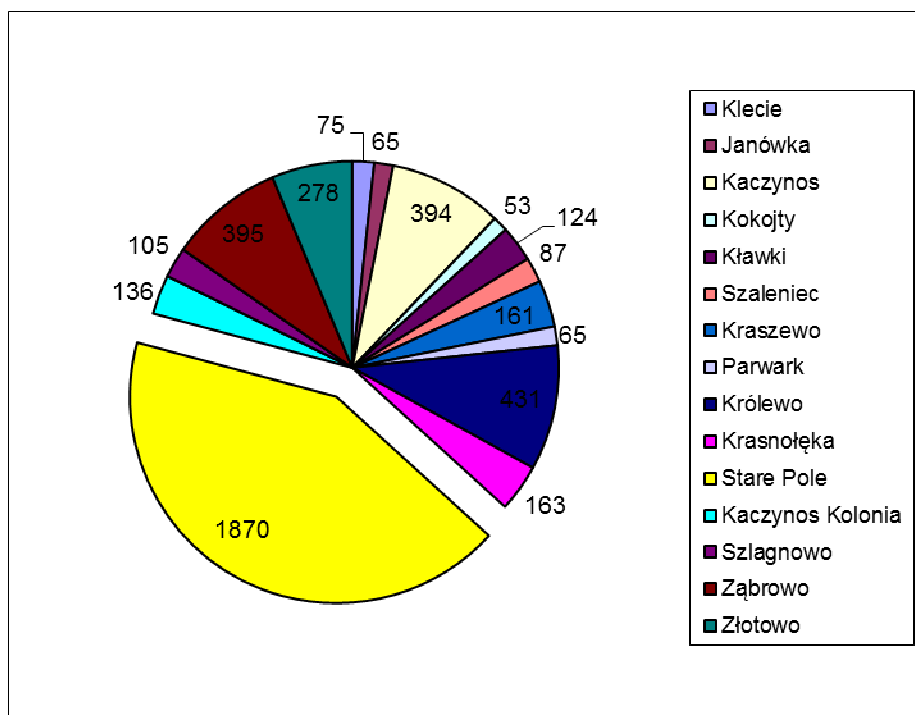
Gmina Stare Pole jest jedną z pięciu gmin wchodzących w skład Powiatu Malborskiego, położonego na wschodnich kresach województwa pomorskiego. W podziale fizyczno-geograficznym Gmina Stare Pole pozostaje w obrębie Żuław Wiślanych, będących częścią makroregionu Pobrzeża Gdańskiego, wchodzącego w skład podprovincji Pobrzeży Południowobałtyckich, a ściślej w jego wschodniej części nazwanej Żuławami Elbląskimi. Reprezentuje typ krajobrazu naturalnego – nadmorski deltowy, zajmuje powierzchnię 7 949 ha, z czego 322 ha to lasy, a 6 257 użytki rolne.

Poniższa mapka przedstawia obszar gminy i lokalizację miejscowości Stare Pole.



2. Demografia

Stare Pole jest największą pod względem liczby mieszkańców miejscowością w gminie. Na dzień 31 marca 2014 r. zamieszkiwało ją 1870 osób, co stanowi blisko 40% ogólnej liczby mieszkańców gminy. Przeważa ludność w wieku produkcyjnym - 69,8%, w wieku przedprodukcyjnym jest 17,5% społeczności i 12,7% w wieku poprodukcyjnym. Poniższy wykres przedstawia liczbę mieszkańców Starego Pola na tle gminy.



3. Historia

Obszar, na którym leży Stare Pole, do XVI w. był na znacznej jego części pokryty rozlewiskami jeziora Drużno, bagnami oraz lasem grądowym. Badania archeologiczne wykazują, że mimo takich warunków, istnieją ślady obecności człowieka na tych terenach już ok. 2500 – 1700 lat p.n.e. Dowodem na istnienie osadnictwa są stanowiska archeologiczne w Kleciu, Janówce i w zakolu koryta Starego Nogatu (nieopodal Starego Pola, na Piachowej Górze). W średniowieczu (ok. VI w.) tereny rozciągające się na wschód od Wisły i Nogatu opanowali pogańscy Prusowie, którzy osiedlili się również w okolicach Starego Pola. Świadczą o tym staropruskie nazwy miejscowości jak Krauslamks (Kraszewo) czy Matkutkaimis (Parwark). Tereny Starego Pola wchodziły w obręb włości Altem, która sięgała na północ do okolic Jegłownika.

Przybycie Krzyżaków rozpoczęło wielką akcję kolonizacyjną terenów Żuław. Wówczas to następuje lokacja większości istniejących wsi w okolicach Starego Pola. Korzystne warunki stosowanego przez Krzyżaków prawa chełmińskiego przyciągały osadników, którzy zamiast rozproszonych osad i pojedynczych dworów zakładali zwarte, założone według jednolitego planu wsie, których granice były ściśle określone w przywilejach lokacyjnych. 14 lutego 1330 roku następuje lokacja wsi Atfelde (Stare Pole) z rąk komtura dzierzgońskiego Lutra von Braumchweiga.

Po wieku świetności i rozwoju, jaki przeżywał Zakon w ciągu XIV w. nastąpił upadek Krzyżackiej potęgi. W czasie wojny polsko-krzyżackiej oraz wojny trzynastoletniej, wiele wiosek zostało zniszczonych. Na mocy pokoju z 1466 r. Stare Pole i okolice znalazły się w Prusach Królewskich, w tzw. Ekonomii Malborskiej. Wówczas to na nowo rozpoczęto uporządkowywanie spraw osadniczych. Król Kazimierz Jagiellończyk dokonał nowej lokacji wsi Krzyżanowo (Nocendorf) i Szlagnowo (Schlablau).

O sytuacji społecznej we wsi Stare Pole dowiadujemy się z zachowanego przekazu z 1510 r.: „Zarówno sołtys Jost, jak i 11 kmieci i karczmarz nosili niemieckie nazwiska. Istniała jednak wówczas we wsi tradycja o mieszkających tu wcześniej Polakach, zawarta w nazwie Polensfelt odnosząca się do 6 włók ziemi. Tradycja ta utrzymywała się do końca XVI w. Za polskich czasów ludność narodowości polskiej powróciła do Starego Pola i była liczna. W 1569 r. król Zygmunt August wydał potwierdzenie przywileju dla wsi Altfelde”.

Kiedy w 1569 r. król Zygmunt August wydał edykt gwarantujący swobody religijne, większość późniejszych osadników wokół Starego Pola pochodziła z Holandii i Niemiec. Osiedlali się oni na terenach najslabiej dotychczas zasiedlonych i najtrudniejszych do uprawy. Kolonistów tych zwano w dawnej Polsce Olędrami, należeli oni do protestanckiej sekty menonitów, prześladowanej w Niderlandach. Specjalizowali się oni w zakresie osuszania błot i bagien. Spośród miejscowości leżących wokół Starego Pola, osadnicy wybrali na utworzenie swojej osady Szaleniec, gdzie do tej pory był folwark. Osiedlając się tworzyli zagrody holenderskie. Oprócz prac melioracyjnych i nowego typu osadnictwa, zasługą menonitów było sprowadzenie na Żuławy biało-czarnych krów rasy holenderskiej i związana z tym produkcja serów. Do dziś zachowały się liczne zabytki ich specyficznego budownictwa – domy podcieniowe.

Napływ ludności wyznania protestanckiego spowodował powstanie pierwszego, drewnianego kościoła ewangelickiego w Starym Polu. Kilka lat później powstała plebania ze szkołą ewangelicką. W związku ze spaleniem kościoła - 1705 roku, podjęto z pomocą oficerów szwedzkich odbudowanie kościoła, zaś w 1749 roku również szkoły. Nowy

cmentarz ewangelicki zorganizowano na nieco wzniesionym terenie w 1843 roku - obecnie cmentarz katolicki. Również w połowie XIX wieku zakupiono dzwony i zawieszono na małej cmentarnej drewnianej wieży. W 1879 roku wybudowano nowy kościół w okolicy cmentarza, do dziś istniejący, a w 1896 roku plebanię (obecnie przedszkole). Ostatnią ewangelicką szkołę wybudowano w końcu XIX wieku, która funkcjonowała do 1934 roku - późniejszy budynek Gminy i Komisariat Policji.

Mieszkańcy Starego Pola i okolicznych wsi wyznania katolickiego posiadali wybudowany w XIV w. kościół w Krzyżanowie wraz z podstawową szkołą dla dzieci z tej Parafii (która była czynna do 1934 roku) w budynku, gdzie był sklep spożywczy. Obie szkoły ewangelicka i katolicka w 1934 roku zostały połączone i przeniesione do nowo wybudowanej piętrowej szkoły w Starym Polu wraz z małą halą sportową, która uległa spaleni w 1945 roku. W latach powojennych odbudowano szkołę z innym kształtem zadaszienia, do której w późniejszym okresie (w 1960 roku) dobudowano skrzydło północno - zachodnie. Po drugiej stronie szkoły za szosą urządzono boisko sportowe wraz z przebieralnią, przy której działało szereg klubów: piłki nożnej, rowerzystów, który został zorganizowany w 1898 roku przez warzelnika z miejscowej cukrowni - Hoffmanna.

Dynamiczny rozwój Starego Pola w XIX w. wiązał się z zaistnieniem kilku czynników. Po pierwsze zmieniono przebieg drogi nr 1 Kolonia – Berlin – Malbork – Elbląg – Królewiec, z pierwotnej trasy Królewo – Ząbrowo na trasę Królewo – Stare Pole. Kolejnymi, znacznymi przedsięwzięciami była budowa drogi w kierunku Dzierzgonia (1844-1845) oraz oddanie linii kolejowej Malbork - Braniewo – Królewiec wraz z dworcem w Starym Polu. Nie bez znaczenia na rozwój Starego Pola i okolicy miała nowo wybudowana cukrownia, którą uruchomiono jako drugą na terenie Żuław Wiślanych.

Po II wojnie światowej Stare Pole znalazło się ponownie w granicach państwa polskiego. Ludność niemiecka została wysiedlona, a na jej miejsce sprowadzono osadników z południowych i wschodnich terenów Polski.

Dużą rolę w rozwoju Starego Pola odegrał powołany w 1952 r. Zakład Naukowo-Badawczy Żuław, przekształcony następnie w Rolniczy Rejonowy Zakład Doświadczalny, a po reformie administracyjnej w 1975 r. w Wojewódzki Ośrodek Postępu Rolniczego. Obecnie jest to Oddział Pomorskiego Ośrodka Doradztwa Rolniczego w Gdańsku.

W 1959 r. utworzono przedszkole, w 1974 r. powołano Gminny Ośrodek Kultury.

Obecnie Stare Pole jest jedną z prężniejszych miejscowości w województwie pomorskim. W 2010 r. Stare Pole obchodziło jubileusz 680 lat lokacji.



Obchody 680-lecia Starego Pola

4. Układ przestrzenny

Stare Pole w pierwotnej formie miało układ owalnicowy. Rozwój miejscowości, który nastąpił w XIX wieku spowodowany był rozbudową układu komunikacyjnego – drogowego i kolejowego oraz związanej z tym infrastruktury (stacja kolejowa, poczta, zajazdy wiejskie, restauracja). Drugim czynnikiem stymulującym rozwój była budowa cukrowni, jej zespół poszerzał zarys planu wsi w kierunku zachodnim (budynki produkcyjne i pomocnicze), a potem północnym (zabudowa mieszkalna dla robotników stałych i sezonowych). Po roku 1945 tendencja rozwojowa układu osadniczego została utrzymana, w przeciwieństwie do pozostałych miejscowości w gminie, których układ pozostaje ten sam lub nawet ulega zmniejszeniu. Granice układu przestrzennego Starego Pola poszerzają się głównie poprzez nową zabudowę mieszkaniową, usytuowaną w południowo – wschodniej części wsi. Stara zabudowa ulega niestety powolnemu niszczeniu. Od strony południowej Stare Pole graniczy ze wsią Krzyżanowo, tworząc w ten sposób kompleks zabudowań o charakterze małomiasteczkowym. Z pozostałych stron wieś otoczona jest polami uprawnymi.

Inwentaryzacja zasobów służących odnowie miejscowości

1. Dziedzictwo kultury materialnej

Do najlepiej zachowanych zabytków kultury materialnej na terenie miejscowości Stare Pole należą:

- kościół filialny z XIX w. p.w. Matki Boskiej Królowej Polski wraz z cmentarzem i zachowanym układem zieleni wysokiej, kaplicą i dzwonnica,
- budynek z Urzędem Pocztowym wraz z oficyną gospodarczą i murowanym ogrodzeniem z XIX w.
- zabudowa przemysłowa stanowiąca kompleks cukrowni,
- zabudowania kolejowe wraz z dworcem,
- wiele i jednorodzinne budynki mieszkalne z początku XX w.



Kościół ewangelicki, obecnie rzymskokatolicki, filialny, p.w. Matki Bożej Królowej Polski, wybudowany w 1879 r.

2. Zasoby przyrodnicze

Miejscowość Stare Pole położona jest w odległości ok. 4 km od Obszaru Chronionego Krajobrazu Rzeki Nogat, będącego częścią ekologicznego systemu obszarów chronionych, którego zadaniem jest ochrona najcenniejszych walorów przyrodniczo – krajobrazowych środowiska – łąk, pastwisk i szuwarów stanowiących ostoję ptaków i drobnych ssaków na obszarze Żuław Wiślanych.

Na terenie wsi znajduje się również kilka drzew, głównie dębów szypułkowych, o charakterze pomników przyrody. Zieleń wysoka przy cmentarzu parafialnym objęta jest ochroną konserwatorską.

3. Rynek pracy. Gospodarka. Rolnictwo.

Gmina Stare Pole charakteryzuje się stosunkowo wysokim poziomem bezrobocia. Na dzień 31 grudnia 2013 r. liczba osób pozostających bez pracy wynosiła 473 osoby. Największą grupę bezrobotnych stanowią osoby bez wykształcenia średniego - 342 osoby i bez kwalifikacji zawodowych – 252 osoby (dane Powiatowego Urzędu Pracy w Malborku).

Głównym źródłem utrzymania mieszkańców Starego Pola jest praca zarobkowa i dochody z własnej działalności, a także emerytury, renty i zasiłki.

Największymi pracodawcami w Starym Polu są:

- Pomorski Ośrodek Doradztwa Rolniczego w Gdańsku Oddział Stare Pole – jednostka budżetowa, zajmująca się przede wszystkim szkoleniem i doradztwem rolniczym,
- Zespół Szkół i Przedszkole – jednostki samorządowe,
- Urząd Gminy.

Na terenie gminy zarejestrowanych jest 217 podmiotów gospodarczych sektora prywatnego, z czego 142 w Starym Polu i 12 sektora publicznego. W sektorze prywatnym największą grupę stanowią małe, rodzinne firmy handlowe i usługowe.

Dzięki dobremu połączeniu komunikacyjnemu mieszkańcy Starego Pola znajdują również zatrudnienie w pobliskich miastach: Malborku i Elblągu oraz w Trójmieście.

Z uwagi na fakt, że gmina Stare Pole jest gminą typowo rolniczą, mieszkańcy pozostałych miejscowości swoje utrzymanie czerpią głównie z rolnictwa. Gospodarstwa nastawione są na produkcję zbóż, rzepaku i roślin okopowych (buraki cukrowe), a także na hodowlę bydła i trzody chlewnej. Położenie gminy na terenach rolniczych jest atutem dla rozwoju przetwórstwa rolno-spożywczego.

Od wielu lat w Pomorskim Ośrodku Doradztwa Rolniczego w Gdańsku Oddział Stare Pole organizowane są Wiosenne i Jesienne Targi Ogrodniczo – Nasienne (kwiecień

i wrzesień) oraz Żuławskie Targi Rolne (czerwiec), które cieszą się ogromnym zainteresowaniem zwiedzających. Dzięki nim okoliczni rolnicy mają szansę zapoznać się z nowymi technologiami w produkcji rolnej, osiągnięciami w hodowli zwierząt, a także zaopatrzyć się w ozdobny materiał roślinny czy obejrzeć występy twórców ludowych.

4. Infrastruktura

Miejscowość Stare Pole posiada bardzo dobrze rozwiniętą infrastrukturę komunalną. 100% mieszkańców podłączonych jest do sieci wodociągowej, a 99,8% korzysta z sieci kanalizacyjnej. Zaopatrzenie w wodę mieszkańców Starego Pola, jak całej gminy, zapewnia Centralny Wodociąg Żuławski, który pobiera wodę z ujęcia „Letniki” zlokalizowanego na terenie gminy Stare Pole, w miejscowości Ząbrowo. Ścieki odprowadzane są do oczyszczalni w Starym Polu. W Starym Polu funkcjonuje pełny system segregacji odpadów. Bezpośrednio z nieruchomości odbierane są odpady komunalne zmieszane oraz segregowane – papier, szkło, tworzywa sztuczne, a w sezonie grzewczym również popioły. Odpady tzw. problematyczne, jak np. zużyty sprzęt elektryczny, mieszkańcy mogą bezpłatnie oddać w punkcie selektywnego zbierania odpadów.

Przez teren gminy Stare Pole przebiega gazociąg wysokiego ciśnienia. Oprócz Starego Pola w sieć gazową wyposażone są miejscowości Krzyżanowo, Królewo i Janówka. Mieszkańcy pozostałych miejscowości wykorzystują gaz butlowy. Na terenie gminy nie występuje zbiorowe zaopatrzenie w ciepło. Stosowane jest indywidualne ogrzewanie, głównie węglem kamiennym. Coraz większym zainteresowaniem wśród mieszkańców cieszą się odnawialne źródła energii, głównie panele słoneczne, służące do ogrzewania wody.

Stare Pole oddalone jest o 10 km od Malborka i 20 km od Elbląga. Szkielet układu drogowego gminy stanowi droga krajowa nr 22 przechodząca przez miejscowości Królewo i Stare Pole, która jest także drogą międzynarodową, łączącą przejście graniczne Gronowo (do Rosji) z przejściem granicznym Kostrzyn (do Niemiec). Drogi powiatowe, których jest w gminie blisko 56 km, łączą poszczególne wsie z siedzibą gminy i drogą krajową nr 22. Drogi gminne to głównie krótkie odcinki wewnątrz miejscowości (w tym drogi osiedlowe). Łączna długość tej kategorii dróg na terenie gminy wynosi 10,91 km, z czego w Starym Polu – 3,6 km.

Stare Pole połączone jest z miejscowościami Ząbrowo i Kraszewo trzema ścieżkami rowerowymi o łącznej długości 6,5 km. Ścieżki te oprócz funkcji komunikacyjnej pełnią także rolę rekreacyjną i turystyczną.

Przez gminę Stare Pole przebiega linia kolejowa Gdańsk – Elbląg – Olsztyn. Pociągi osobowe zatrzymują się na stacji Stare Pole i Królewo. Stanowi to dogodne połączenie z miastami Malbork, Elbląg, Gdańsk. W dni powszednie jest 12 połączeń z Malborkiem, w tym 5 bezpośrednich połączeń z Gdańskiem Głównym. Gmina jest również obsługiwana przez prywatnego przewoźnika autobusowego. Autobusy kursują na trzech liniach, na których wykonywanych jest od 7 do 9 połączeń w kierunku Starego Pola.

5. Oświata. Zdrowie. Bezpieczeństwo.

Na terenie gminy, w Starym Polu zlokalizowany jest Zespół Szkół (szkoła podstawowa i gimnazjum), w którym obecnie uczy się 292 (szkoła podstawowa) oraz 167 (gimnazjum) dzieci. Szkoła posiada 19 w pełni wyposażonych gabinetów lekcyjnych, bibliotekę, czytelną multimedialną, 2 sale gimnastyczne, świetlicę, kuchnię i stołówkę. Istnieje również Przedszkole Publiczne, do którego uczęszcza 166 maluchów. Dzieci mają do dyspozycji w pełni wyposażony budynek wraz z otoczeniem przystosowanym do ich potrzeb.

Ośrodek Zdrowia w Starym Polu świadczy usługi z zakresu podstawowej opieki zdrowotnej dla wszystkich mieszkańców gminy. Mieści się on w tym samym budynku co Urząd Gminy. Obecnie oprócz lekarza podstawowej opieki zdrowotnej funkcjonuje poradnia pediatryczna, ginekologiczna oraz rehabilitacyjna a także gabinet usg, EKG i laboratorium. W budynku tym znajduje się również Apteka, prywatny gabinet stomatologiczny, Gminny Ośrodek Pomocy Społecznej, Posterunek Policji, który dba o bezpieczeństwo publiczne w całej gminie i Ochotnicza Straż Pożarna, która dysponuje lekkim samochodem do ratownictwa drogowego, wyposażonym w zestaw ratownictwa przedmedycznego oraz zestawem do usuwania kolizji drogowych.



*Budynek
wielofunkcyjny
w Starym Polu*

6. Kultura. Rekreacja.

Zadania z zakresu kultury i sportu realizuje Gminny Ośrodek Kultury i Sportu, | w którym działają koła zainteresowań: gry na gitarze, tenisa stołowego, gier komputerowych oraz sekcje: plastyczna i teatralna, dekoratornia. Gminny Ośrodek Kultury i Sportu jest również organizatorem imprez cyklicznych (dzień kobiet, noc świętojańska, święto pieczonego ziemniaka), warsztatów (wykonywania ozdób świątecznych), turniejów, rajdów i zabaw oraz zajęć dla dzieci i młodzieży w czasie wakacji i ferii zimowych. W 2011 r. przeprowadzony został gruntowny remont pomieszczeń Ośrodka Kultury. Inwestycja współfinansowana była z Programu Rozwoju Obszarów Wiejskich. GOKiS sprawuje także opiekę nad świetlicami wiejskimi w Janówce, Królewie, Kleciu, Złotowie, Kaczynosie, Ząbrowie, Szlagowie i Kraszewie.

W Starym Polu działa również Gminna Biblioteka Publiczna, która oprócz tradycyjnego wypożyczania książek, organizuje szereg zajęć edukacyjnych, w szczególności dla dzieci i młodzieży. W Bibliotece znajduje się również kawiarenka internetowa.

W roku 2008 r. w Starym Polu, w ramach programu „Moje boisko - Orlik 2012”, został wybudowany kompleks boisk sportowych, na który składają się boisko do piłki nożnej, boisko do piłki ręcznej oraz budynek wielofunkcyjny. W 2010 r. w ramach projektu finansowanego z Regionalnego Programu Operacyjnego przebudowano bazę sportowo – rekreacyjną, dzięki czemu powstało profesjonalne boisko do piłki nożnej i bieżnia lekkoatletyczna.

W centrum Starego Pola znajdują się również dwa urządzone skwerki, które stanowią miejsce rekreacyjno – wypoczynkowe. W celu podniesienia estetyki wsi zagospodarowano również dawny zbiornik przeciwpożarowy.

W Starym Polu działają takie organizacje i stowarzyszenia, jak:

- Stowarzyszenie Sportowe Gminny Klub Sportowy "Błękitni" Stare Pole,
- Stowarzyszenie Kobiet Gminy Stare Pole "Tradycja",
- Stowarzyszenie „Przyjazne Przedszkole”,
- Stowarzyszenie Mieszkańców „Przyjazna Gmina”,
- Stowarzyszenie „Nasza Gmina”,
- Stowarzyszenie Polskiego Związku Wędkarskiego Koło Stare Pole,
- Związek Harcerstwa Polskiego Hufiec Stare Pole,
- Ochotnicza Straż Pożarna w Starym Polu.

W roku 2008 Gmina stała się również członkiem Stowarzyszenia o nazwie Lokalna Grupa Działania „Spichlerz Żuławski”, które obejmuje obszar powiatu malborskiego. Celem tego Stowarzyszenia jest promocja i wspieranie rozwoju obszarów wiejskich gmin, należących do stowarzyszenia oraz aktywizacja lokalnej społeczności.



Baza sportowo – rekreacyjna w Starym Polu

Analiza zasobów miejscowości Stare Pole

Rodzaj zasobu	Brak	Jest o znaczeniu małym	Jest o znaczeniu średnim	Jest o znaczeniu dużym
Zasoby przyrodnicze				
walory krajobrazu			X	
walory klimatu			X	
walory szaty roślinnej			X	
cenne przyrodniczo obszary lub obiekty		X		
świat zwierzęcy	X			
wody powierzchniowe (rzeki, stawy)			X	
podłoże, warunki hydrologiczne			X	
gleby				X
Dziedzictwo kulturowe i religijne				
walory architektury wiejskiej			X	
walory zagospodarowania przestrzennego				X
zabytki			X	
zespoły artystyczne			X	
miejsca, osoby i przedmioty kultu		X		
tradycje, obrzędy, gwara		X		
legendy, podania i fakty historyczne		X		
ważne postacie historyczne	X			
specyficzne nazwy		X		
Infrastruktura społeczna				
domy kultury, biblioteki				X
muzea, izby pamięci		X		
placówki opieki społecznej, ośrodki zdrowia			X	
szkoły				X
organizacje społeczne, stowarzyszenia			X	
miejsca sportu i rekreacji (obiekty sportowe, skwery, ścieżki rowerowe)				X
miejsca o szczególnym znaczeniu dla zaspokojenia potrzeb mieszkańców		X		
Infrastruktura techniczna				
podstawowa infrastruktura techniczna (wodociągi, kanalizacja, oczyszczalnia)				X
działki pod zabudowę mieszkaniową				X
działki pod zakłady usługowe i przemysłowe			X	
tradycyjne obiekty mieszkaniowe i gospodarskie		X		
Gospodarka i rolnictwo				
działalność gospodarcza				X
gospodarstwa rolne, gleby, użytki rolne		X		

Mocne i słabe strony, szanse i zagrożenia – analiza SWOT


Silne strony	Słabe strony
<ul style="list-style-type: none"> ▪ Dostępność komunikacyjna - położenie w ciągu układu komunikacyjnego o znaczeniu krajowym i międzynarodowym. ▪ Aktywność gospodarcza mieszkańców. ▪ Dobrze rozwinięta infrastruktura techniczna. ▪ Dobrze rozwinięta sieć handlowa i usługowa. ▪ Tereny pod zabudowę mieszkaniową. ▪ Dobry stan środowiska naturalnego. ▪ Zmodernizowana infrastruktura ochrony zdrowia. ▪ Dobry stan techniczny infrastruktury kulturalnej i sportowej 	<ul style="list-style-type: none"> ▪ Słabo zagospodarowana przestrzeń publiczna. ▪ Brak dostatecznej ilości miejsc parkingowych oraz ciągów pieszo – rowerowych. ▪ Zły stan techniczny przystanków autobusowych i stacji kolejowej. ▪ Narastające natężenie ruchu na drodze krajowej i związane z tym uciążliwości (hałas, zanieczyszczenie powietrza). ▪ Brak dużych i silnych podmiotów gospodarczych. ▪ Mała aktywność mieszkańców w aspekcie społecznym. ▪ Brak oferty leczenia specjalistycznego. ▪ Zły stan niektórych odcinków dróg publicznych.

Szanse	Zagrożenia
<ul style="list-style-type: none"> ▪ Wykorzystanie atrakcyjnego położenia. ▪ Atrakcyjne sąsiedztwo – Zamek w Malborku. ▪ Sprzyjająca polityka regionalna, w tym adresowana do rozwoju obszarów wiejskich. ▪ Wzrost gospodarczy kraju. ▪ Dostępność środków pomocowych. ▪ Możliwości rozwoju działalności gospodarczej. ▪ Otwarcie granic – możliwość legalnej pracy. 	<ul style="list-style-type: none"> ▪ Niewystarczające środki własne na rozwój infrastruktury technicznej i komunikacyjnej, a także na właściwe zagospodarowanie terenów ważnych dla wizerunku miejscowości i funkcjonowania jej społeczności. ▪ Wysokie bezrobocie w powiecie. ▪ Sąsiedztwo lotniska wojskowego. ▪ Brak ścisłego powiązania systemu edukacji z potrzebami rynku pracy. ▪ Emigracja ludności i starzenie się społeczeństwa.

Wizja rozwoju miejscowości Stare Pole

Wizja

„Stare Pole – miejscowość nowoczesna, o wysokim standardzie życia mieszkańców i szerokich możliwościach rozwoju gospodarczego”



Skwerki w Starym Polu

Opis planowanych zadań inwestycyjnych i przedsięwzięć aktywizujących lokalną społeczność

Arkusze planowania w sposób przejrzysty przedstawia priorytet rozwoju miejscowości Stare Pole, z wyodrębnionymi celami i projektami służącymi do jej realizacji. Część z nich wykracza poza zakres zadań realizowanych w ramach odnowy wsi.



Kompleks budynków produkcyjnych i pomocniczych byłej cukrowni.

Plan Odnowy Miejscowości Stare Pole

Priorytet	Cel	Projekt	Podmiot realizujący / Partnerzy
Funkcjonalna przestrzeń publiczna	Poprawa jakości życia poprzez zagospodarowanie obszarów o szczególnym znaczeniu dla zaspokojenia potrzeb mieszkańców	Kształtowanie przestrzeni publicznej poprzez zagospodarowanie terenu przy budynku wielofunkcyjnym w Starym Polu	Gmina
		Zagospodarowanie zbiornika wodnego przy skrzyżowaniu ulic Marynarki Wojennej i Dworcowej	Gmina
		Przebudowa i doposażenie placów zabaw	Gmina Gminny Ośrodek Kultury i Sportu
	Poprawa wewnętrznej i zewnętrznej dostępności komunikacyjnej	Zwiększenie dostępności komunikacyjnej poprzez przebudowę układu drogowego ulic Dworcowej i Sienkiewicza oraz przystanku kolejowego i autobusowego	Gmina PKP
		Budowa ciągu pieszo - rowerowego wzdłuż drogi krajowej nr 22	Gmina GDDKiA
		Budowa oraz remont dróg i chodników	Gmina Powiat Malborski
Nowoczesna infrastruktura	Proekologiczna rozbudowa i modernizacja infrastruktury	Wymiana azbestowych pokryć dachowych i sieci wodociągowej	Gmina, Centralny Wodociąg Żuławski, Mieszkańcy
		Podniesienie efektywności energetycznej poprzez modernizację oświetlenia ulicznego	Gmina, Energa S.A.
	Rozwój budownictwa mieszkaniowego i lokalnej przedsiębiorczości	Uzbrajanie terenów pod zabudowę mieszkaniową i usługową	Gmina
Aktywne i zdrowe społeczeństwo	Aktywizacja biernych zawodowo, bezrobotnych i wykluczonych społecznie	Doradztwo, szkolenia, warsztaty jako środek aktywizacji zawodowej	Gmina Powiatowy Urząd Pracy GOKiS Stowarzyszenia
		Spotkania integracyjne zwiększające udział w życiu społecznym	
		Wzmocnienie potencjału organizacji pozarządowych	
	Zwiększenie świadomości mieszkańców w zakresie troski o własne zdrowie	Badania przesiewowe i akcje profilaktyczne	Gmina Ośrodek Zdrowia GOKiS Powiat Malborski Stowarzyszenia
Promocja zdrowego stylu życia			

Charakterystyka projektów

Kształtowanie przestrzeni publicznej poprzez zagospodarowanie terenu przy budynku wielofunkcyjnym w Starym Polu

Centrum Starego Pola stanowią ul. Marynarki Wojennej i ul. Dworcowa. To tu, ze względu na lokalizację ważnych instytucji oraz placówek handlowych i usługowych, koncentruje się codzienne życie mieszkańców. Ten szczególnie dla zaspokojenia potrzeb mieszkańców obszar jest słabo zagospodarowany. Mała ilość miejsc parkingowych, głównie przy budynku wielofunkcyjnym, w którym mieszczą się tak ważne dla mieszkańców instytucje jak urząd gminy, ośrodek zdrowia czy gminy ośrodek pomocy społecznej, powoduje utrudniony do nich dostęp. Przestrzeń wokół budynku pozwala na przebudowę tego obszaru w sposób umożliwiający łatwy dostęp komunikacyjny, zarówno samochodowy, jak i pieszy (parkingi, chodniki). Teren ten wymaga również wykonania nowego oświetlenia i zainstalowania monitoringu. Utworzenie terenów zielonych wraz z alejkami i ławeczkami, będzie nawiązaniem do istniejącego w sąsiedztwie skweru z fontanną.

Zagospodarowanie zbiornika wodnego przy skrzyżowaniu ulic Marynarki Wojennej i Dworcowej

Niewielki zbiornik wodny znajduje się w niedalekim sąsiedztwie odnowionego w 2013 r. dawnego zbiornika przeciwpożarowego. Ze względu na jego usytuowanie w centrum wsi wymaga on wykonania estetycznego i bezpiecznego ogrodzenia, wzmocnienia skarp, nasadzenia roślinności. Odnowienie tego drobnego elementu infrastruktury przyczyni się do estetyzacji wsi i podniesienia jej atrakcyjności.

Przebudowa i doposażenie placów zabaw

W Starym Polu place zabaw, które funkcjonują już od wielu lat, cieszą się dużym zainteresowaniem wśród dzieci. Znajdują się przy Przedszkolu, Gminnym Ośrodku Kultury i Sportu oraz na terenie bazy sportowo rekreacyjnej. Dwa ostatnie, ze względu na zużycie, w najbliższym czasie wymagać będą remontu lub wymiany urządzeń. Ciągły postęp, jaki dokonuje się również w branży produkującej tego typu urządzenia powoduje, że powstają coraz bardziej atrakcyjne rozwiązania, a nowoczesna technologia zastosowana przy produkcji pozwala na wydłużenie okresu ich eksploatacji i tworzenie form przyjaznych i bezpiecznych dla dzieci.

Zwiększenie dostępności komunikacyjnej poprzez przebudowę układu drogowego ulic Dworcowej i Sienkiewicza oraz przystanku kolejowego i autobusowego

Polityka rozwoju, zarówno krajowa, jak i regionalna, kierowana jest w stronę wspierania transportu zbiorowego, za pośrednictwem środków komunikacji publicznej, przy wykorzystaniu także transportu rowerowego. Stare Pole posiada dobre połączenia komunikacyjne kolejowe i autobusowe. Połączenia kolejowe wykraczają poza teren powiatu i umożliwiają bezpośrednie dotarcie do stolicy województwa. W celu lepszego wykorzystania tych środków transportu konieczne jest stworzenie infrastruktury umożliwiającej dogodny i komfortowy do nich dostęp. Konieczna jest więc przebudowa ulic Dworcowej i Sienkiewicza, polegająca na utworzeniu bezpiecznych parkingów, zarówno samochodowych, jak i rowerowych (system *park & ride* – parkuj i jedź). Niezbędny jest też remont stacji kolejowej wraz z utworzeniem miejsca dla oczekujących pasażerów i przystanku autobusowego.

Budowa ciągu pieszo-rowerowych wzdłuż drogi krajowej nr 22

Budowa ciągów pieszo-rowerowych w gminie Stare Pole jest przedsięwzięciem wieloetapowym, przewidzianym do realizacji w ciągu kilku lat. Wybudowano już trzy ścieżki rowerowe o długości 6,5 km, łączące wsie Ząbrowo i Kraszewo ze Starym Polem. Ciąg pieszo – rowerowy wzdłuż drogi krajowej, o długości ok. 1 km, wpłynie na poprawę bezpieczeństwa w Starym Polu ponieważ całkowicie wyeliminuje transport rowerowy z tej drogi na tym odcinku.

Celem budowy ciągów pieszo-rowerowych w gminie Stare Pole, oprócz poprawy bezpieczeństwa, jest podniesienie atrakcyjności turystycznej i inwestycyjnej gminy. Ścieżki rowerowe mają służyć zarówno mieszkańcom gminy, jak również osobom przyjezdnym. Ze względu na duże zainteresowanie turystyką rowerową wielu turystów przyjeżdżających chociażby do Malborka, chciałoby również zwiedzić okolicę właśnie na rowerach. Obecnie jest to praktycznie niemożliwe, gdyż wiąże się z koniecznością korzystania z ruchliwych i niebezpiecznych dróg przeznaczonych dla ruchu samochodowego. Brak odpowiedniej infrastruktury, w tym ścieżek rowerowych, uniemożliwia rozwój turystyki na obszarach wiejskich.

Budowa ścieżek rowerowych ma również na celu zaspokojenie potrzeb mieszkańców gminy, dla których ścieżki rowerowe stanowią dogodne połączenie komunikacyjne z siedzibą gminy. Duża część mieszkańców, chcąc dostać się do urzędu, przychodni, szkoły, stacji PKP korzysta z roweru, bądź dochodzi pieszo.

Budowa oraz remont dróg i chodników

W Starym Polu występują trzy kategorie dróg – droga krajowa nr 22, drogi powiatowe (w kierunku Dzierzgonia i ul. Grunwaldzka) oraz drogi gminne - w centrum wsi i osiedlowe. Część dróg osiedlowych została wybudowana z płyt betonowych (np. ulica Słoneczna). Gmina systematycznie przebudowuje drogi gminne wyposażając je w nawierzchnię bitumiczną oraz chodniki dla pieszych i kanalizację deszczową. W południowo – wschodniej części miejscowości, gdzie powstaje nowa zabudowa mieszkaniowa, planowana jest budowa nowych odcinków wraz z niezbędną infrastrukturą. Systematycznych remontów wymagają także istniejące ulice i chodniki.

Gmina również współfinansuje remonty dróg powiatowych. W Starym Polu remontu wymaga ul. Grunwaldzka, która posiada zniszczoną nawierzchnię brukową.

Wymiana azbestowych pokryć dachowych i sieci wodociągowej

W Starym Polu pokrycia azbestowe występują na 94 budynkach mieszkalnych, w tym na budynkach wielorodzinnych. Od 2008 r. Gmina udzielała dotacji celowej na pokrycie kosztów związanych z usuwaniem azbestu wszystkim tym, którzy zdecydują się na wymianę pokryć dachowych.

Konieczna jest także systematyczna wymiana starej, azbestowej sieci wodociągowej. W gminie Stare Pole właścicielem sieci i dostawcą wody jest Centralny Wodociąg Żuławski. Wymiana sieci możliwa jest tylko dzięki współpracy CWŻ z Gminą i poprzez pozyskanie środków zewnętrznych na tę inwestycję.

Podniesienie efektywności energetycznej poprzez modernizację oświetlenia ulicznego

Koszty ponoszone przez Gminę związane z oświetleniem ulicznym są bardzo wysokie. Dlatego też konieczne jest ograniczenie zużycia energii elektrycznej w tych urządzeniach. Gmina planuje w partnerstwie z innymi samorządami, w ramach Miejskiego Obszaru Funkcjonalnego, wymienić oprawy oświetleniowe na energooszczędne oraz wprowadzić system zarządzania oświetleniem ulicznym.

Uzbrojenie terenów pod zabudowę mieszkaniową i usługową.

Gmina stopniowo przygotowuje grunty pod budownictwo mieszkaniowe i usługowe, wyposażając je w niezbędną infrastrukturę. Celem tych działań jest rozwój budownictwa mieszkaniowego na terenie Starego Pola i tym samym zapobieganie odpływowi mieszkańców do większych ośrodków oraz wspieranie rozwoju lokalnej gospodarki poprzez udostępnienie

terenów inwestycyjnych. Stare Pole, ze względu na swoje położenie, ma szansę stać się prężnym ośrodkiem życia społecznego i gospodarczego.

Doradztwo, szkolenia, warsztaty jako środek aktywizacji zawodowej

Utrzymujące się na wysokim poziomie bezrobocie w powiecie malborskim wymaga podjęcia działań wspierających osoby, które mają kłopoty w znalezieniu pracy. Działania te powinny być prowadzone przez instytucje posiadające wiedzę i doświadczenie w tej dziedzinie (agencje przedsiębiorczości, urzędy pracy, organizacje pozarządowe) i mieć charakter ciągły. Powodzenie tych działań możliwe jest jedynie przy wsparciu samorządu gminnego oraz jednostek gminnych, takich jak ośrodek pomocy społecznej.

Spotkania integracyjne zwiększające udział w życiu społecznym

Mała aktywność społeczeństwa w życiu publicznym wymaga podjęcia działań skierowanych do poszczególnych grup społecznych, których celem byłoby podniesienie świadomości na temat roli i znaczenia człowieka w życiu społecznym i publicznym. Poprzez organizację spotkań integrujących ich uczestnicy mogliby posiadać wiedzę np. na temat kreowania sytuacji w najbliższym otoczeniu, pełnienia roli lokalnego lidera i współodpowiadania za rozwój swojej miejscowości. Dzięki oddolnemu zaangażowaniu samych mieszkańców możliwy jest szybki i zgodny z oczekiwaniami społecznymi rozwój własnej miejscowości. Uczestniczenie w procesie decyzyjnym oraz w realizacji poszczególnych zadań przekłada się na dbałość o osiągnięte efekty.

Wzmocnienie potencjału organizacji pozarządowych

Działalność lokalnych stowarzyszeń jest bardzo ograniczona, a ich wpływ na otaczającą rzeczywistość niewielki. Stowarzyszenia wymagają fachowego wsparcia, które wzmocni ich potencjał i wskaże rolę w lokalnych społeczeństwach. To dzięki ich działalności możliwa jest aktywizacja lokalnych społeczności. Projekt ten łączy się w swoich celach z projektem dotyczącym zwiększenia udziału społeczeństwa w życiu publicznym. Stowarzyszenia mogą pełnić rolę promotorów oddolnych inicjatyw oraz stanowić wsparcie dla lokalnego samorządu. Wsparcie powinno dotyczyć także zdobycia wiedzy na temat możliwości pozyskiwania środków na prowadzenie działalności statutowej.

Badania przesiewowe i akcje profilaktyczne

Profilaktyka i wczesne wykrywanie chorób to podstawa zdrowego społeczeństwa. Społeczności wiejskie mają często utrudniony dostęp do podstawowych badań diagnostycznych, czy wiedzy na temat zapobiegania chorobom. Dlatego tak ważne jest ciągle zachęcanie i przeprowadzanie badań (analiza krwi, badanie EKG, usg), a także objęcie monitoringiem osób o podwyższonym ryzyku zachorowalności na nowotwory. Działanie te możliwe są przy zaangażowaniu podmiotu prowadzącego Ośrodek Zdrowia, a także w partnerstwie z Powiatem Malborskim.

Promocja zdrowego stylu życia

Zdrowy styl życia staje się modny. W Starym Polu konieczne jest stworzenie kompleksowej, atrakcyjnej oferty aktywnego spędzania czasu wolnego, poprzez np. organizację zajęć sportowych czy szkoleń i warsztatów na temat zdrowego odżywiania. Posiadane zaplecze w postaci bazy sportowo – rekreacyjnej i ośrodka kultury i sportu daje możliwość na realizację tego typu przedsięwzięć.



Kompleks sportowy „Orlik 2012”

Koszty realizacji projektów i harmonogram ich wdrażania

PROJEKT	Koszty ogółem	ŹRÓDŁA FINANSOWANIA		HARMONOGRAM REALIZACJI							
		Budżet gminy	Środki pozabudżetowe	2014	2015	2016	2017	2018	2019	2020	2021
Kształtowanie przestrzeni publicznej poprzez zagospodarowanie terenu przy budynku wielofunkcyjnym w Starym Polu	478 450	180 000	289 690								
Zagospodarowanie zbiornika wodnego przy skrzyżowaniu ulic Marynarki Wojennej i Dworcowej	30 000	30 000	0								
Przebudowa i wyposażenie placów zabaw	150 000	30 000	120 000								
Zwiększenie dostępności komunikacyjnej poprzez przebudowę układu drogowego ulic Dworcowej i Sienkiewicza oraz przystanku kolejowego i autobusowego	3 000 000	750 000	2 250 000								
Budowa ciągu pieszo - rowerowego wzdłuż drogi krajowej nr 22	1 200 000	300 000	900 000								
Budowa oraz remont dróg i chodników	3 000 000	750 000	2 250 000								
Wymiana azbestowych pokryć dachowych i sieci wodociągowej	300 000	80 000	220 000								

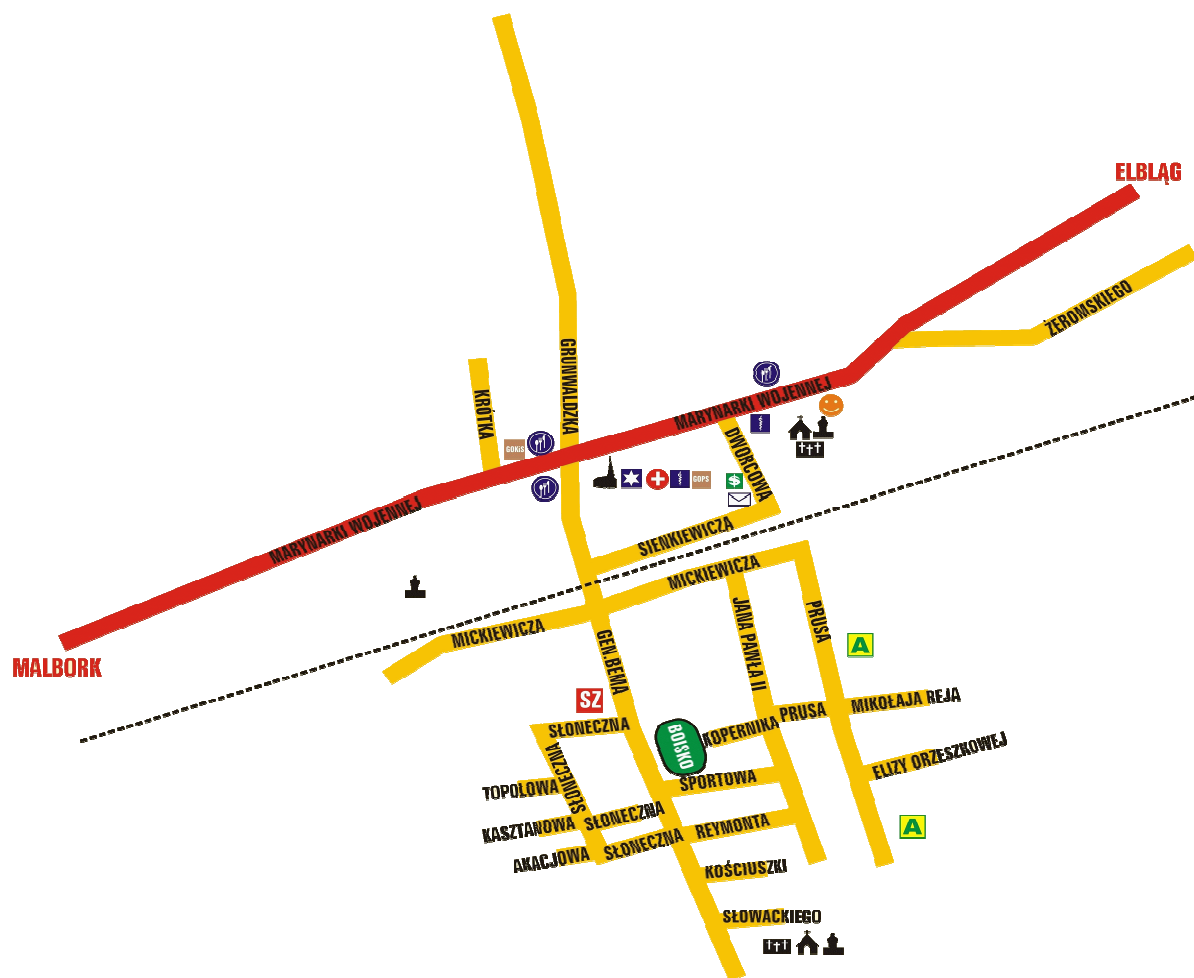
Plan Odnowy Miejscowości Stare Pole

Podniesienie efektywności energetycznej poprzez modernizację oświetlenia ulicznego	1 480 000	222 000	1 258 000								
Uzbrajanie terenów pod zabudowę mieszkaniową i usługową.	300 000	300 000	-								
Doradztwo, szkolenia, warsztaty jako środek aktywizacji zawodowej	50 000	10 000	40 000								
Spotkania integracyjne zwiększające udział w życiu społecznym	20 000	4 000	16 000								
Wzmocnienie potencjału organizacji pozarządowych	15 000	3 000	12 000								
Badania przesiewowe i akcje profilaktyczne	80 000	16 000	64 000								
Promocja zdrowego stylu życia	40 000	8 000	32 000								

Obszary o szczególnym znaczeniu dla zaspokojenia potrzeb mieszkańców

W przestrzenno – urbanistycznym układzie miejscowości Stare Pole można wyodrębnić centralny obszar znajdujący się wzdłuż ulicy Marynarki Wojennej (droga krajowa nr 22), ulicy Gen. Bema i ulicy Dworcowej. Usytuowane tu wszystkie najważniejsze instytucje społeczne i publiczne oraz miejsca sportowo – rekreacyjne. Przy ul. Marynarki Wojennej znajdują się: Urząd Gminy, Ośrodek Zdrowia, apteka, Posterunek Policji, Gminny Ośrodek Pomocy Społecznej, Ochotnicza Straż Pożarna, Gminny Ośrodek Kultury i Sportu wraz z placem zabaw, Pomorski Ośrodek Doradztwa Rolniczego, Przedszkole, Kościół p. w. Matki Bożej Królowej Polski wraz z cmentarzem, placówki handlowe i zakłady usługowe oraz miejsce rekreacji w postaci zielonego skweru wraz z fontanną. Przy ul. Gen. Bema znajduje się Zespół Szkół oraz baza sportowo - rekreacyjna z boiskiem do piłki nożnej, bieżnią lekkoatletyczną, boiskiem sportowym „Orlik 2012”, placem zabaw, siłownią plenerową i skateparkiem. Na ulicy Dworcowej, która prowadzi do stacji kolejowej, znajduje się oddział Banku Spółdzielczego, sklepy i zakłady usługowe oraz pętla autobusowa i niewielki skwerek.

Te trzy ulice pełnią funkcję centrum wsi i stanowią obszar o szczególnym znaczeniu dla zaspokojenia potrzeb mieszkańców. Ze względu na dynamiczny rozwój miejscowości zachodzi potrzeba zagospodarowania tego centrum wsi poprzez budowę nowych oraz rozbudowę istniejących miejsc postojowych dla samochodów (placów parkingowych), ciągów pieszo – rowerowych, chodników czy parkingów dla rowerów, a także remontu przystanków autobusowych i stacji kolejowej. Szczególnie tego typu inwestycje konieczne są w okolicach budynku wielofunkcyjnego przy ul. Marynarki Wojennej oraz przy ul. Dworcowej.



LEGENDA

	Urząd Gminy		Agroturystyka		Cmentarz
	Szkola		Apteka		bar, restauracja, zajazd
	Policja		Bank		Przedszkole
	Ośrodek Zdrowia		Zabytek		Gminny Ośrodek Kultury i Sportu
	Kościół		Poczta		Gminny Ośrodek Pomocy Społecznej

Układ drogowy Starego Pola wraz z lokalizacją najważniejszych obiektów i instytucji

Podsumowanie

Plan Odnowy Miejscowości Stare Pole określa najważniejsze zadania, których realizacja przyczyni się do poprawy jakości życia mieszkańców, pobudzi ich aktywność i zaangażowanie w sprawy wsi. Przewiduje w ciągu najbliższych 7 lat zarówno działania inwestycyjne, jak również inne o charakterze integracyjnym i aktywizującym. Plan Odnowy Miejscowości jest dokumentem otwartym, a zapisane w nim zadania będą aktualizowane. Wprowadzane zmiany przede wszystkim uwzględniać będą potrzeby zgłaszane przez mieszkańców wsi Stare Pole.