

Usługi Stolarskie Grzegorz Frączek ul. Pogodna 25 82-440 Dzierżgoń

Zagospodarowanie stawu w Starym Polu

Inwestor :

Urząd Gminy w Starym Polu

Ul. Marynarki Wojennej 6

82-220 Stare Pole

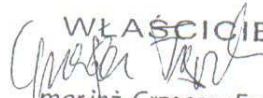
Zagospodarowanie stawu w Starym Polu przy ul. Marynarki Wojennej

Działka nr 629.

Sporządził:

mgr inż. Grzegorz Frączek

"USŁUGI STOLARSKIE"
Grzegorz Frączek
82-440 Dzierżgoń, ul. Pogodna 25
tel. 276 12 26
NIP 579.117.56-02, Regon 220042459

WŁAŚCICIEL

mgr inż. Grzegorz Frączek



- teren objęty
inwestycją
Tk

Zgodnie z art. 18 ustawy z dnia 17.05.
- Prawo geodezyjne i kartograficzne (t.
2000 r. Nr 100, poz. 1086, ze zm.) rozp-
chnianie oraz reprodukcowanie w celu rc-
szeczniciania i rozprowadzania niniejszej
wymaga zezwolenia Biurostaty.

RGR.6727.23.2013

WYPIS I WYRYS

Z MIEJSCOWEGO PLANU ZAGOSPODAROWANIA PRZESTRZENNEGO WSI STARE POLE i KRZYŻANOWO

Zgodnie z miejscowym Planem Zagospodarowania Przestrzennego wsi Stare Pole i Krzyżanowo uchwalonym Uchwałą Rady Gminy Nr XXVIII/213/2002, z dnia 7 października 2002 r., opublikowaną w Dzienniku Urzędowym Województwa Pomorskiego Nr 25, z dnia 17 lutego 2003 r, poz. 263 nieruchomość **nr 629 obręb Stare Pole** znajduje się na terenie oznaczonym symbolem **C2-U**.

Przeznaczenie w/w nieruchomości zgodnie z kartą terenu.

Załączniki:

Wypis z MPZP – karta terenu **C2-U**

Wyrys – mapa A4

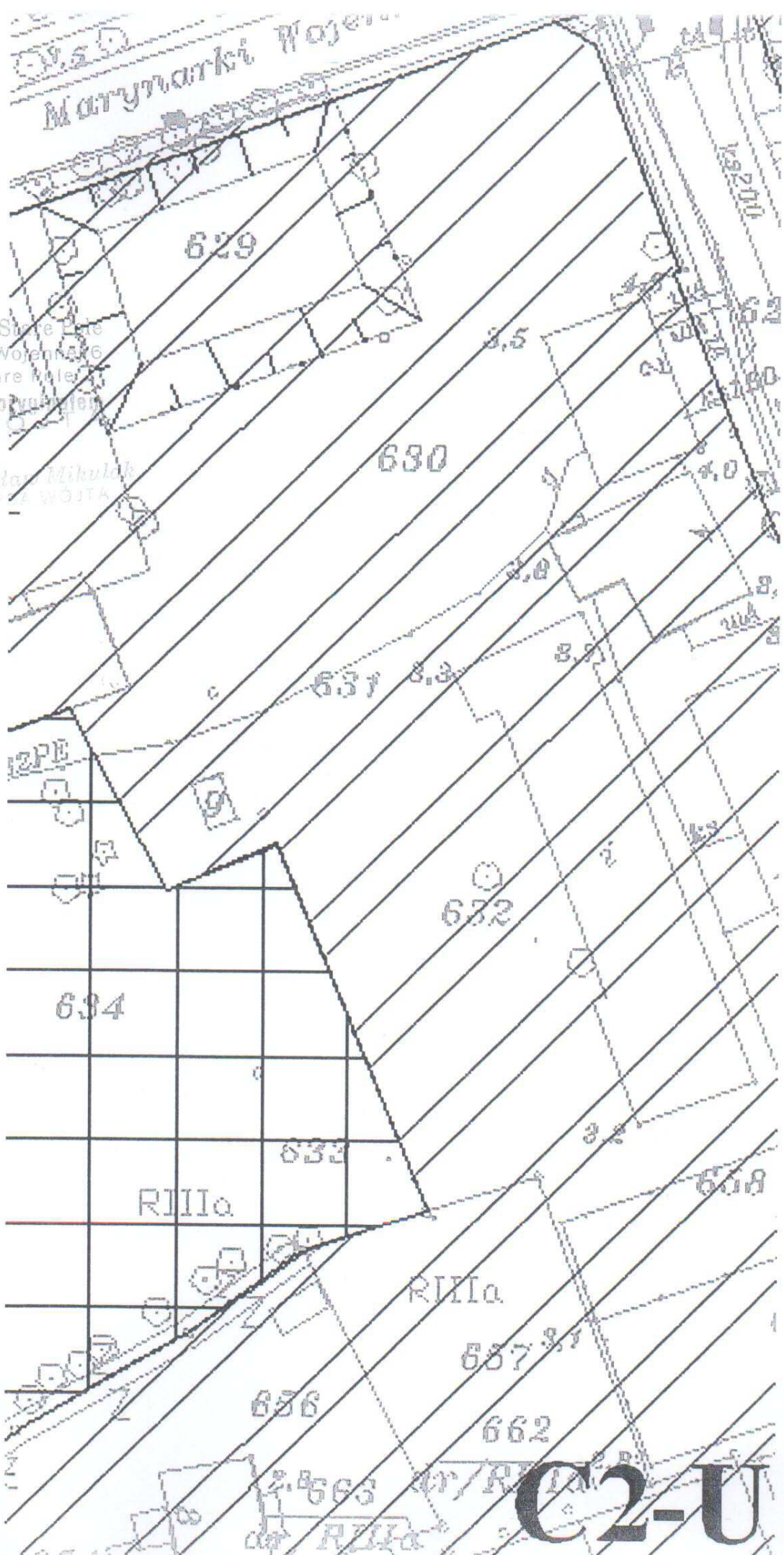
W Z. WÓJTA

inż. Zdzisław Mikulak
ZASTĘPCA WÓJTY

Otrzymuje:

RGR

Zwolniono z zapłaty opłaty skarbowej.












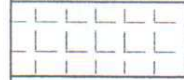
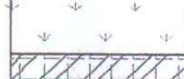
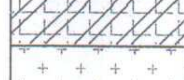




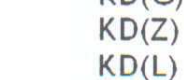



Urząd Gminy Stare Pole
ul. Marynarki Wojennej 476
82-220 Stare Pole
Za zgodność z oryginałem
w z. W. O. U.

Inż. Zdzisław Mikulski
ZASTĘPCA WÓJTY

C2-U

OZNACZENIA

	GRANICA OPRACOWANIA
	LINIA ROZGRANICZAJĄCA TERENU O RÓŻNYM SPOSOBIE UŻYTKOWANIA
	LINIA ROZGRANICZAJĄCA TERENU O TYM SAMYM SPOSOBIE UŻYTKOWANIA
	USTALONA LINIA ZBUDOWY
	ORIENTACYJNE WEWNĘTRZNE LINIE PODZIAŁU TERENU
	TEREN FUNKCJI MIESZKANIOWEJ
	TEREN FUNKCJI MIESZKANIOWEJ REZYDENCJONALNEJ
	TEREN FUNKCJI MIESZKANIOWEJ JEDNORODZINNEJ
	TEREN FUNKCJI MIESZKANIOWEJ ZAGRODOWEJ
	TEREN FUNKCJI MIESZANEJ
	TEREN FUNKCJI GOSPODARCZEJ
	TEREN OCZYSZCZALNI ŚCIEKÓW
	TEREN ZIELENI PUBLICZNEJ
	TEREN ZIELENI URZĄDZONEJ
	TEREN OGRODÓW DZIAŁKOWYCH
	TEREN USŁUG Z ZIELENIĄ TOWARZYSZĄCĄ
	CMENTARZ
	TEREN UPRAW ROLNYCH
	WODY
	WIADUKT

TERENY PUBLICZNE:

KD(G)	DROGA (ULICA) GŁÓWNA (G)
KD(Z)	DROGA (ULICA) ZBIORCZA (Z)
KD(L)	DROGA (ULICA) LOKALNA (L)
KD(D)	DROGA (ULICA) DOJAZDOWA (D)
KK	TERENY KOLEJOWE

 BEZKOLIZYJNE PRZEJŚCIE PIESZE

TERENY I OBIEKTY PODDANE OCHRONIE

 OBSZAR OCHRONY KONSERWATORSKIEJ "A"

 OBSZAR OCHRONY KONSERWATORSKIEJ "B"

 OBIEKTY PODLEGAJĄCE OCHRONIE

Opis techniczny realizacji projektu zagospodarowania stawu w Starym Polu.

1. Stan istniejący.

Istniejący staw zlokalizowany jest na działce nr 629 przy ulicy Marynarki Wojennej w Starym Polu. W obecnym stanie wymaga rewitalizacji ze względu na poprawę estetyki miejsca, ponieważ znajduje się przy głównej trasie przelotowej w kierunku Malbork-Elbląg w widocznym miejscu.



Istniejący staw na działce nr 629

Istniejący staw porasta rześsa wodna oraz znajdują się zanieczyszczenia takie jak opadające liście i fragmenty gałęzi z posuszu drzew, który wymaga cięć pielęgnacyjnych. Ze względu na brak wymiany wody w zbiorniku wydziela się przykry zapach na skutek procesów gnilnych substancji organicznych. Otaczające ogrodzenie ze względu na wiek i posuniętą korozję wymaga wymiany na nowe.

2. Rewitalizacja.

W projekcie przewidziano oczyszczenie zbiornika wodnego z porastającej rzęsy wodnej i pozostałych substancji organicznych, odmulenie dna zbiornika, wykonanie palisady wzmacniającej brzeg stawu, wykonanie nasypu kamiennego z kamieni polnych ułożonych na geowłókninie. Ponadto odnowieniu nawierzchni trawiastej brzegu, wykonanie nasadzeń roślin wodnych: pałka wysmukła *Typha laxmannii* Lepech, kosaciec żółty *Iris pseudacorus*, wykonanie nasadzeń krzewów ozdobnych: pięciornik krzewiasty *Potentilla fruticosa*. Usunięcie posuszu z istniejących drzew poprzez cięcia pielęgnacyjne, zdemontowanie istniejącego ogrodzenia i wykonanie nowego.


3. Projektowane nasadzenia.

Pałka wysmukła *Typha laxmannii* Lepech.



Pałka wysmukła (*Typha laxmannii* Lepech.) najładniejsza z pośród pałek. Prezentuje się znakomicie w każdej wielkości oczku wodnym. Osiąga wysokość około 100-120 cm. Charakteryzuje się wyjątkowo ładnymi kwiatostanami. Są one krótkie i grube, co daje bardzo dobry efekt. Początkowo pałkowate kwiatostany mają kolor kremowo-pistacjowy, później stają się jasno brązowe. Zdobią oczko do wiosny. Kwitnie wyjątkowo obficie i najchętniej z wszystkich pałek. Mrozoodporność całkowita. Zalecana głębokość sadzenia 0-30 cm.

Kosaciec żółty *Iris pseudacorus*



– gatunek byliny należący do rodziny kosaćcowatych. Rośnie dziko w Europie, zachodniej Azji oraz północno-zachodniej Afryce. W Polsce pospolicie występujący przy brzegach wód słodkich i na podmokłych łąkach. Pokrój-wyprostowana łodyga, wyrastająca niekiedy do 2 m wysokości. Liście- żywozielone, szerokości 1–3 cm, długości do 1 m. Kwiaty- jaskrawożółte. Kwitną przez ok. 1 tydzień, pomiędzy majem a lipcem. Owoc- wielonasienna, brązowa torebka długości 4–7 cm. Nasiona wielkości 7–8 mm, obustronnie spłaszczone.

Pięciornik krzewiasty *Potentilla fruticosa*.

– gatunek rośliny wieloletniej należący do rodziny różowatych. Rodzime obszary jego występowania to Europa i Azja, rozprzestrzenił się również na innych obszarach^[2]. W Polsce występuje wyłącznie w uprawie.

Uprawiany jest jako roślina ozdobna. Swoją popularność zawdzięcza faktowi długotrwałego kwitnienia, ładnemu, zwartemu pokrowi oraz łatwości uprawy. Jest wytrzymały na mrozy, suszę i zanieczyszczenia powietrza. Rośnie powoli i jest długowieczny. Nadaje się do ogrodów skalnych, na rabaty, do parków, zadrzewień osiedlowych, na żywopłoty i formowane szpalery (dobrze znosi cięcie).


Pięciornik krzewiasty *Potentilla fruticosa*. Goldfinger



Pięciornik krzewiasty *Potentilla fruticosa*. Abbotswood



Pięciornik krzewiasty *Potentilla fruticosa*. Red Ace




"USŁUGI STOLARSKIE"
Grzegorz Frączek
82-440 Dzierzgoń, ul. Pogodna 25
tel. 276 12 26
NIP 579-117-56-02, Regon 220042459

WŁAŚCICIEL

mgr inż. Grzegorz Frączek

Zagospodarowanie stawu w Starym Polu widok od strony północnej

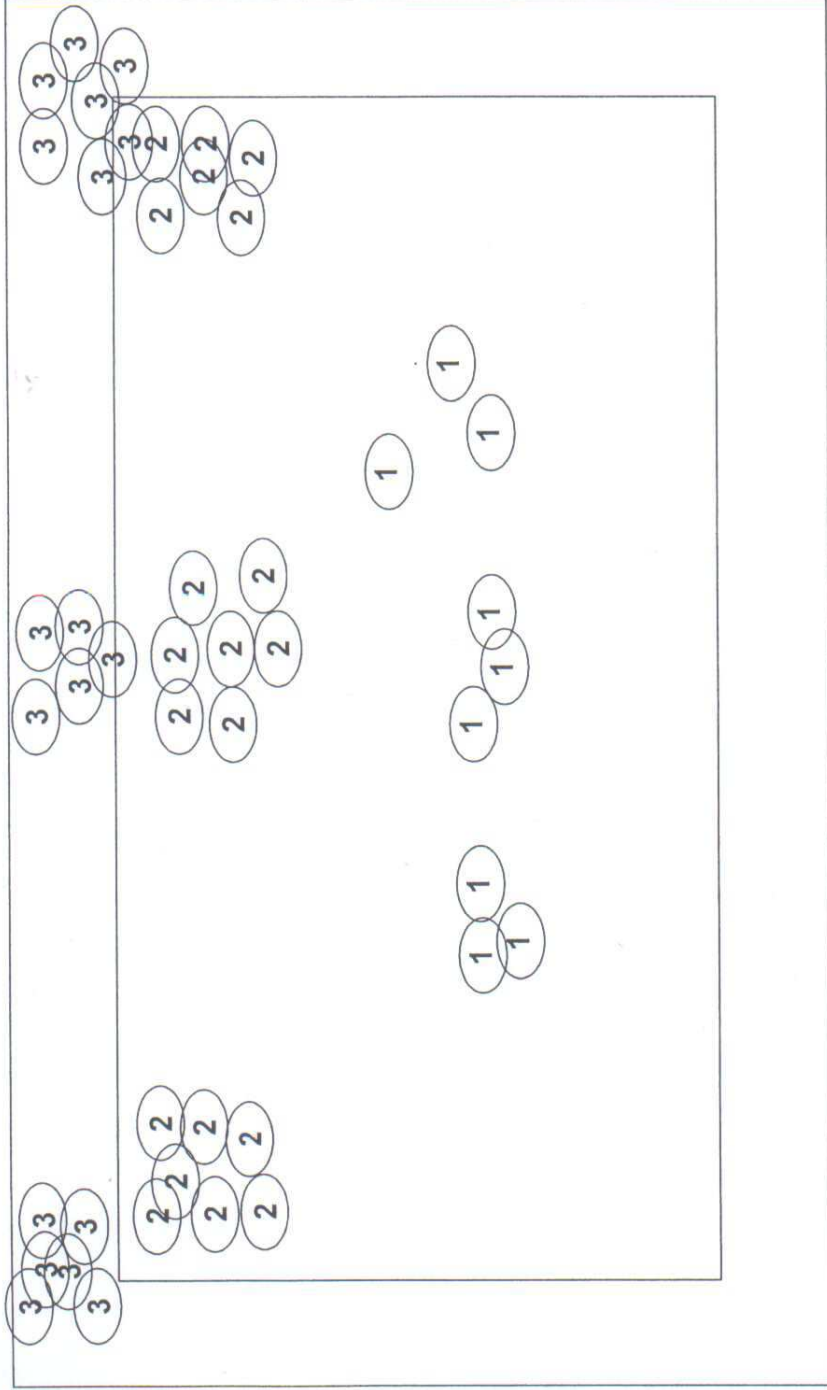


"USŁUGI STOLARSKIE"
Grzegorz Frączek
82-440 Dzierzgoń, ul. Pogodna 25
tel. 276 12 26
NIP 579-117-56-02, Regon 220042459

WŁAŚCICIEL

mgr inż. Grzegorz Frączek
mgr inż. Grzegorz Frączek

Ogrodzenie




Schemat nasadzeń stawu.
1. Kosaciec żółty
2. Pałka wysmukła
3. Pięciornik krzewiasty

"USŁUGI STOLARSKIE"
Grzegorz Frączek
42-440 Dzierzgoń, ul. Pogodna 25
tel. 276 12 26
NIP 579-117-56-02, Regon 220042459


WŁAŚCICIEL
Grzegorz Frączek
rodz. inf. Grzegorz Frączek

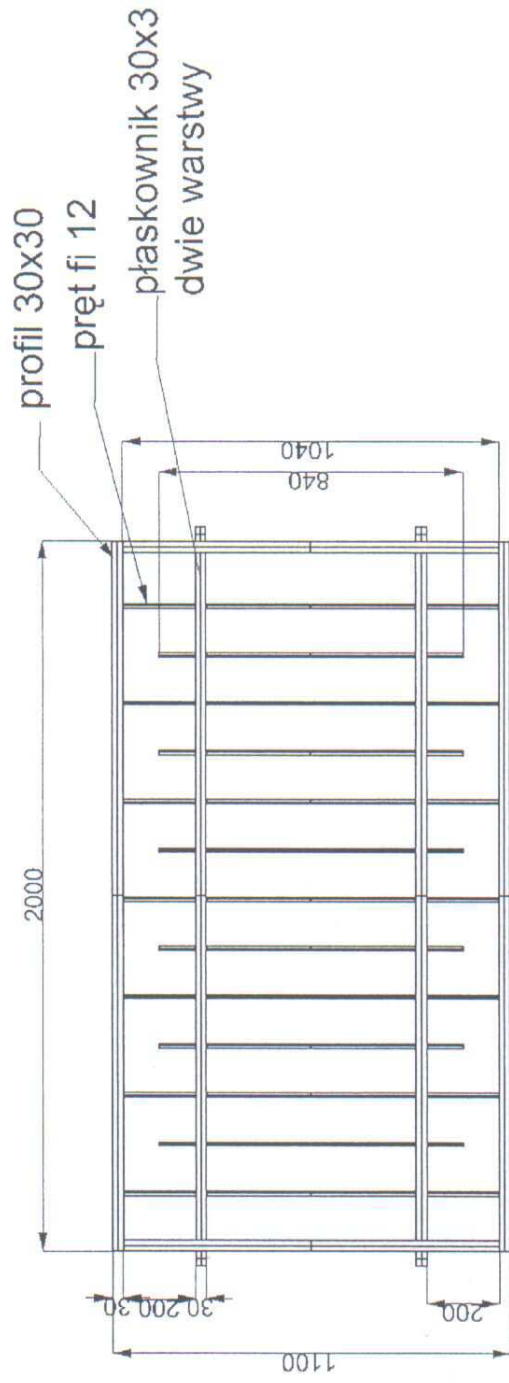
30200

Przekrój stawu



"USŁUGI STOLARSKIE"
Grzegorz Frączek
82-440 Dzierzgoń, ul. Pogodna 25
tel. 276 12 26
IP: 579.117.56.02, Regon: 220042450

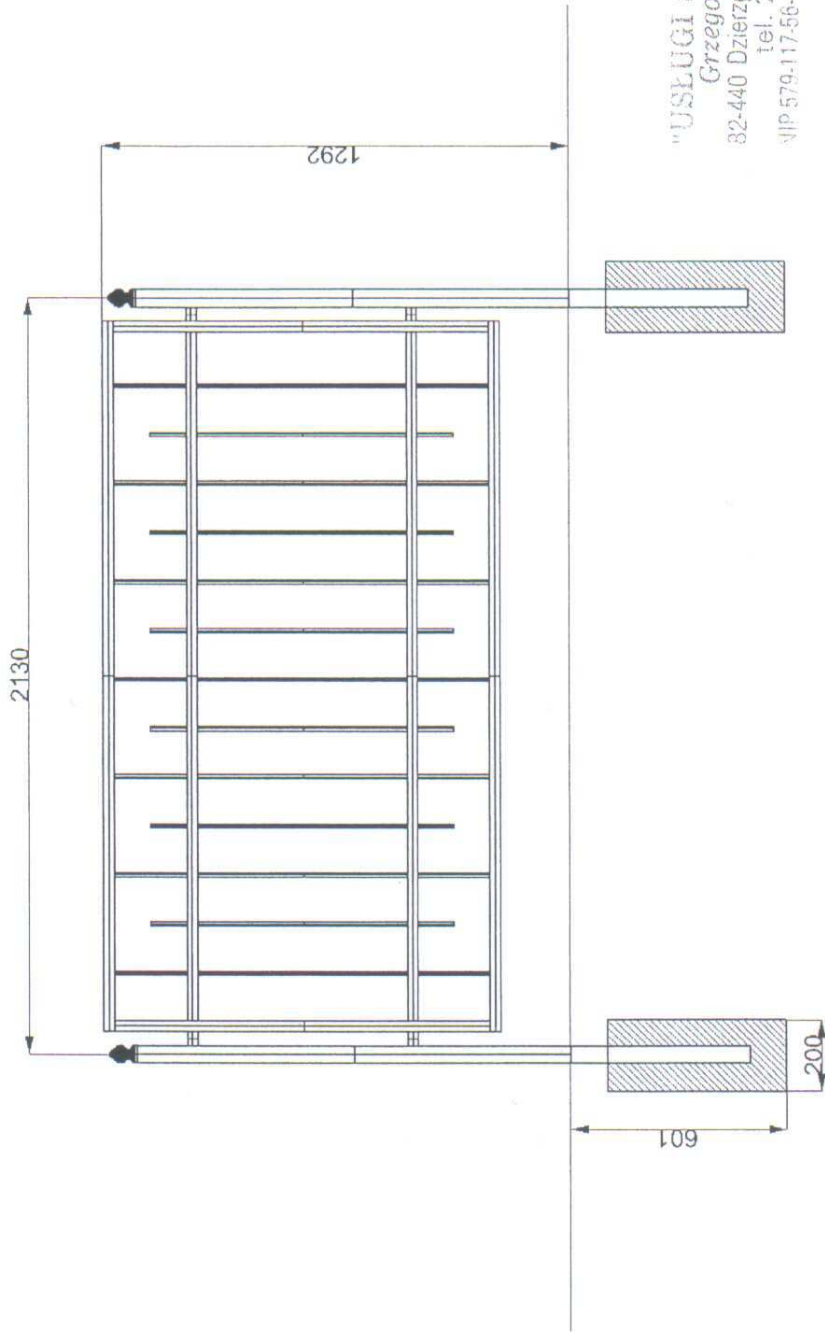
WŁAŚCICIEL

mgr inż. Grzegorz Frączek



panel ogrodzenia

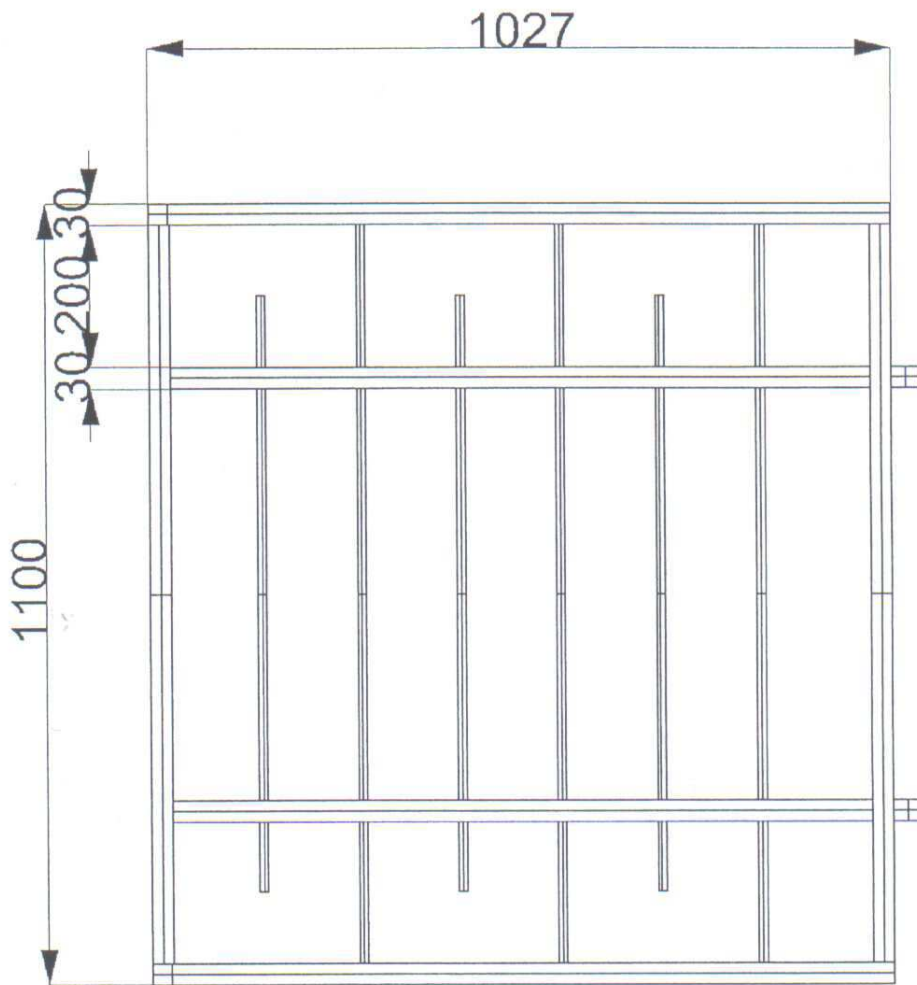
"USŁUGI STOLARSKIE"
 Grzegorz Frączek
 82-440 Dzierżgón, ul. Pogodna 25
 tel. 276 12 26
 NIP 579-117-56-02, Regon 220042459

WŁAŚCICIEŁ
Grzegorz Frączek
 mgr inż. Grzegorz Frączek



"USŁUGI STOLARSKIE"
Grzegorz Frączek
82-440 Dziezgoń, ul. Pogodna 25
Tel. 276 12 26
NIP 579-117-56-02, Regon 220042459

WŁAŚCICIEL
Grzegorz Frączek
mgr inż. Grzegorz Frączek



furtka

"USŁUGI STOLARSKIE"
Grzegorz Frączek
32-440 Dzierżgoń, ul. Pogodna 25
tel. 276 12 26
PESEL: 117 550 09 Regon 220042459

WŁAŚCICIEL
Grzegorz Frączek
mgr inż. Grzegorz Frączek