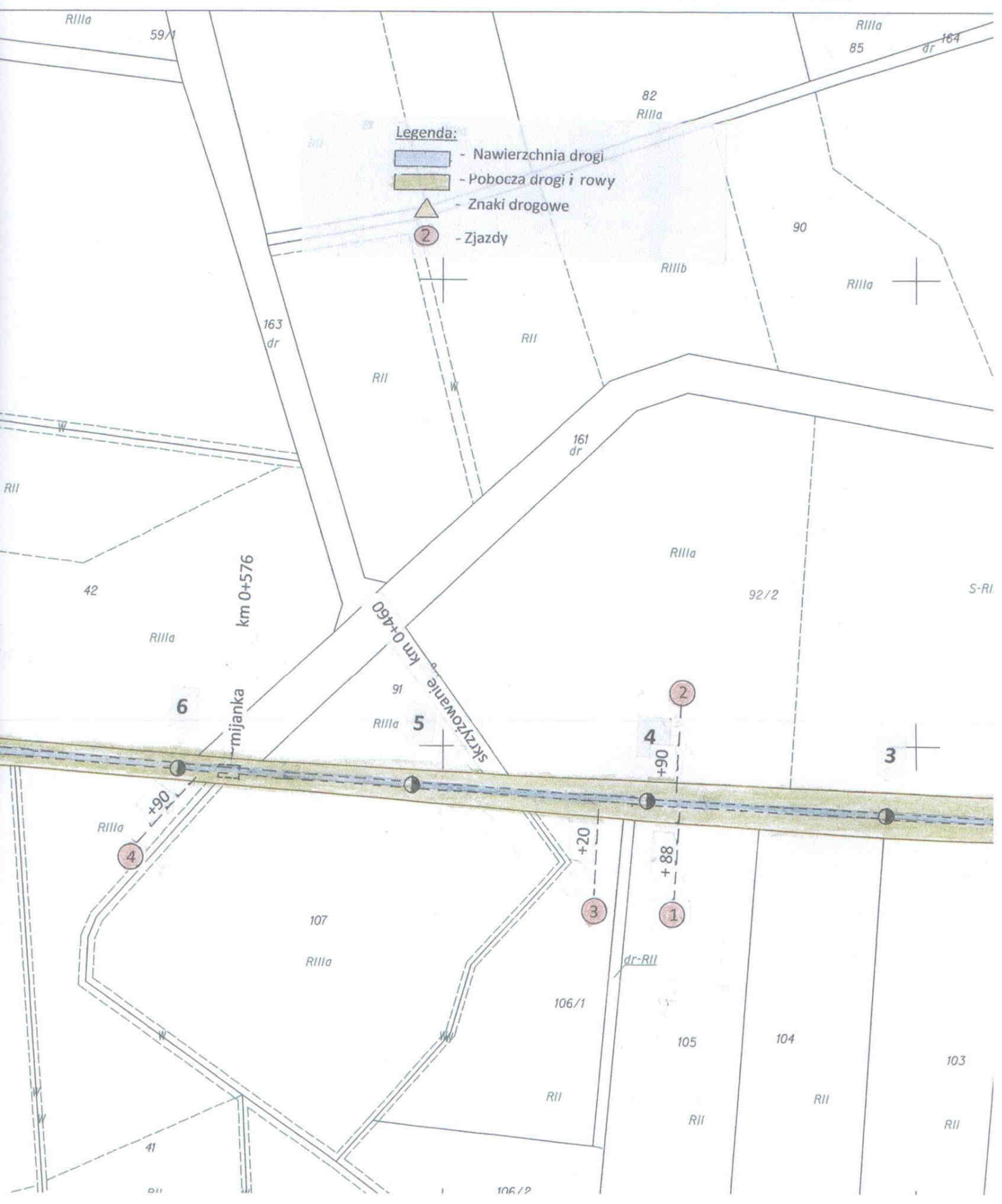


JNEJ

UWAGA.

W trakcie wykonawstwa możliwa jest zmiana lokalizacji skrzyżowań, mijanek i zjazdów.



DOKUMENTACJA PROJEKTOWA

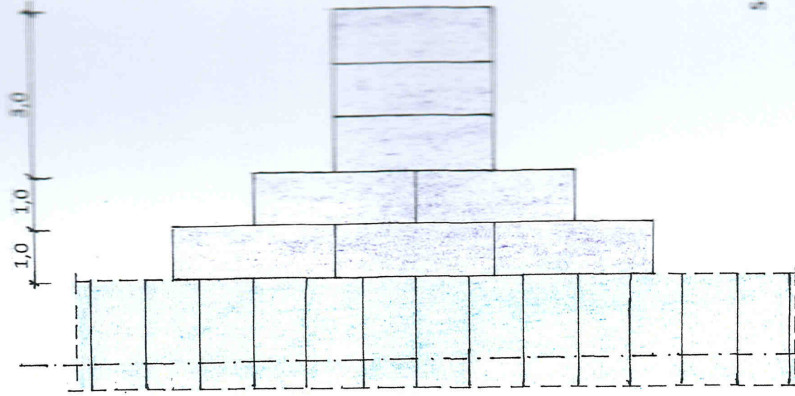
na remont drogi transportu rolnego w miejscowości Królewko
od km 0+148 do km 1+500, dł. odcinka 1,352km
Gmina Stare Pole.

CPV - 45 000 000 - 7

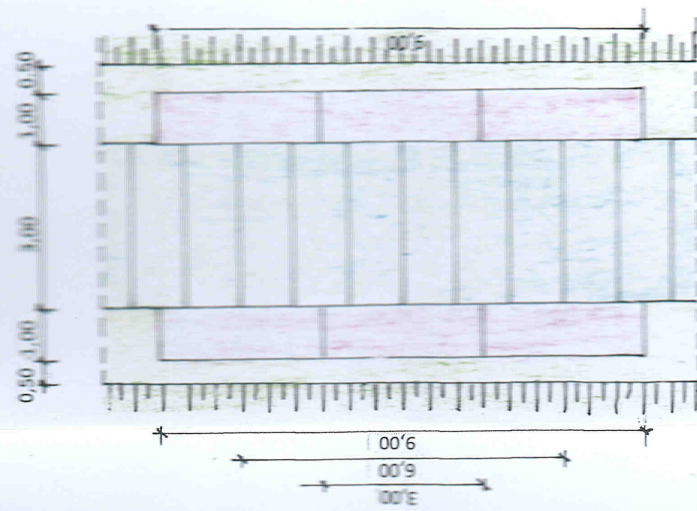
PRZEKRÓJ NORMALNY



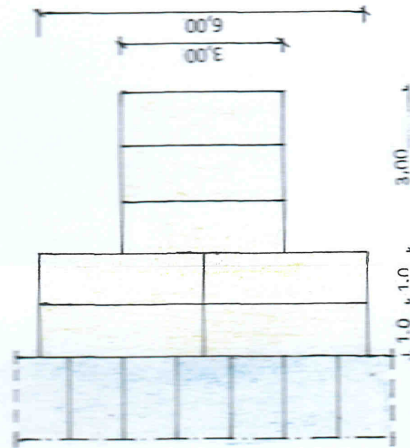
Schemat skrzyżowań



Schemat mijanek



Schemat zjazdu



- Legenda:
- nawierzchnia drogi
 - nawierzchnia skrzyżowania
 - nawierzchnia mijanki
 - nawierzchnia zjazdu

PROJEKTOWANIE, NADZOROWANIE DRÓG I MOSTÓW EDWARD ŻAK 82 - 200 MALBOEK, UL. GEN. MACZKA 21/6		DATA	SKALA
PROJEKTANT	JERZY CIESZKO	Luty - marzec 2011r	1: 50
SPECIALNOŚĆ I NUMER UPRAWNIEN	DROGI - 1299/JEL/88	PODPIS	
NR EWIDENCYJNY IZBY INZ. BUDOWY	POW/BD/0626/01	DATA Luty - marzec 2011r	NUMER ZALĄCZENIA
SPRAWDZAJĄCY	EDWARD ŻAK	PODPIS	
NR EWIDENCYJNY IZBY INZ. BUDOWY	POW/BD/5682/01		1.2.3.
DROGI - 1974/JEL/04			