

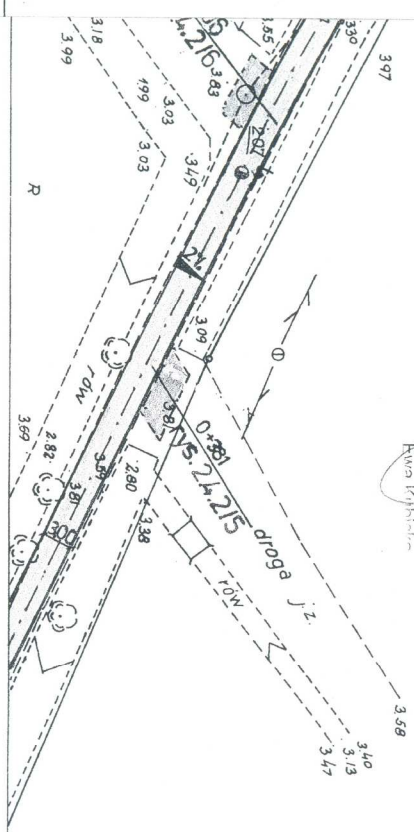


ENERGA - OPERATOR SA  
ODDZIAŁ W ELBLĄGU Region Energetyczny Malbork  
Alena Wojska Polskiego 49, 82-200 Malbork  
NIP: 583-000-11-90

*Upr. W. Ściegiel 2 N. 10. 08 - N. 10. 10,  
dot. Projektu remontu drogi i odprowadz.  
spalin - kaucyjny.*

Podziemne urządzenia  
elektroenergetyczne  
będące własnością EZE SA  
nie kolidują.

SAMODZIELNY REFERENT  
DIS/DOKUMENTACJI  
Ewa Kubińska



**Mapa sytuacyjno - wysokościowa 1: 500**

Wzrost: poligonizacja IV kl.

Podstawa: *Przedsiębiorstwo Miernicze Poznań Oddział Gdańsk, 1963 r.*  
Metoda: *szeregów metodą bezpośrednią*

Wykonanie: *siatka kw - planszą, osnowa i sytuacja - cyklem i podziatką  
geodezyjne Biuro Geodezji i T.R. w Elblągu, 1978 r.*

1
2



ENERGA - OPERATOR SA  
ODDZIAŁ W ELBLĄGU Region Energetyczny Malbork  
Alena Wojska Polskiego 49, 82-200 Malbork  
NIP: 583-000-11-90

*Upr. W. Ściegiel 2 N. 10. 08 - N. 10. 10,  
dot. Projektu remontu drogi i odprowadz.  
spalin - kaucyjny.*

Podziemne urządzenia  
elektroenergetyczne  
będące własnością EZE SA  
nie kolidują.

SAMODZIELNY REFERENT  
DIS/DOKUMENTACJI  
Ewa Kubińska

**Zmiany**

Zgodnie z art. 18 ustawy z dnia 17.05.1989 r.  
- Prawo geodezyjne i kartograficzne (t.j. Dz.U.  
2000 r. Nr. 100, poz. 1086, ze zm.) rozpowsze-  
chnianie oraz reprodukcowanie w celu rozpow-  
szczenia i rozprowadzania niniejszej mapy  
wymaga zezwolenia Starosty.

1
2

**POWIATOWY OSRODEK  
DOKUMENTACJI GEODEZYJNEJ**  
KARINGOSZCZANIEC  
w Malborku

Podziękuję za zgodę na udzielenie mi z wyżej wymienionego  
materiału do celów projektowych. W tym celu proszę o  
niezawołanie do sądu. W tym celu proszę o  
niezawołanie do sądu.

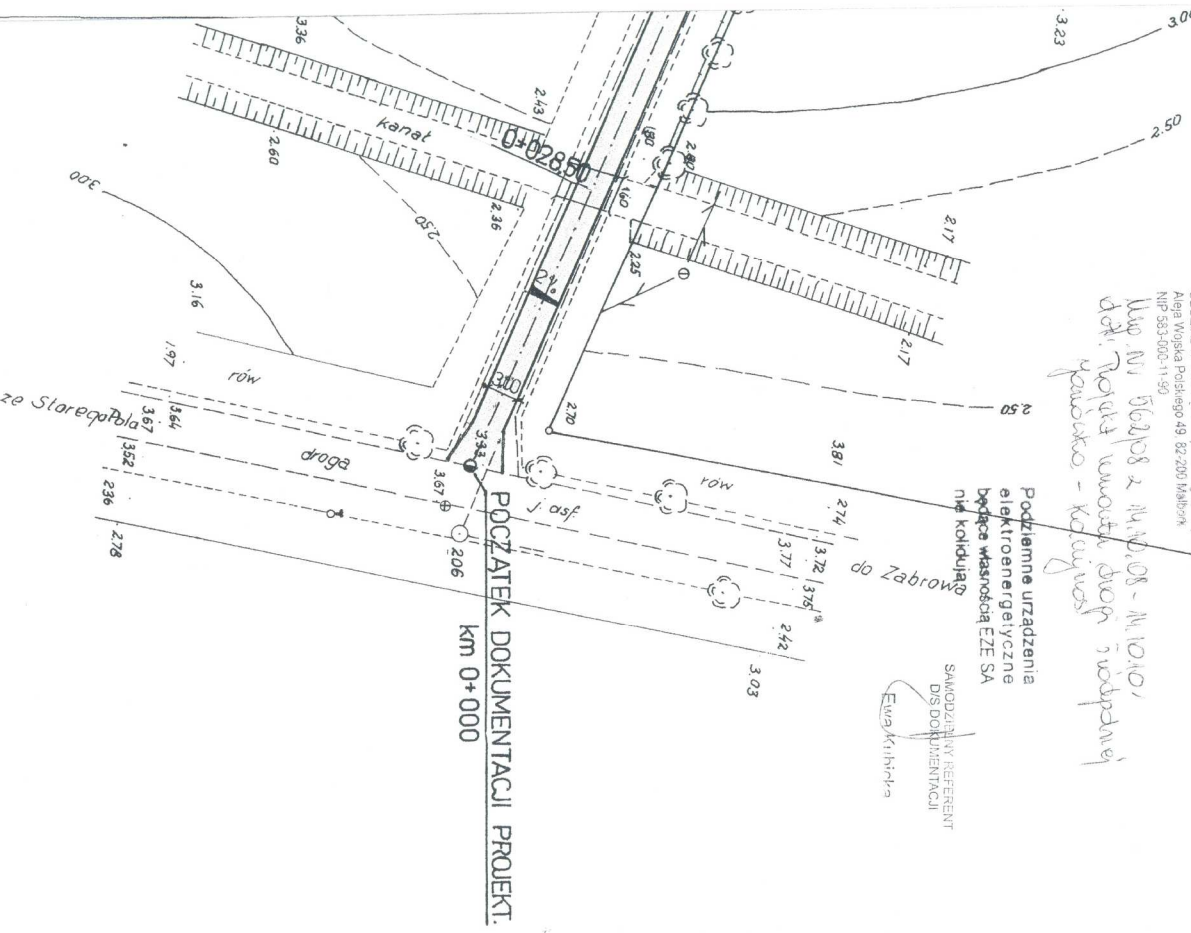
Malbork, 10.08.2008 r. *Margorzata Szczyrta*  
Inżynier ds. Dokumentacji Geodezyjnej



OPERATOR

ENERGA - OPERATOR SA  
ODDZIAŁ W ELBLĄGU Region Energetyczny Małopolski  
Al. Wolności 49, 82-200 Małobork  
NIP: 583-000-11-90

*Wzrost 24.10.08 - 24.10.10, doł. Projektu i kosztów drogi i podprawy pasowatki - kolizyjna*



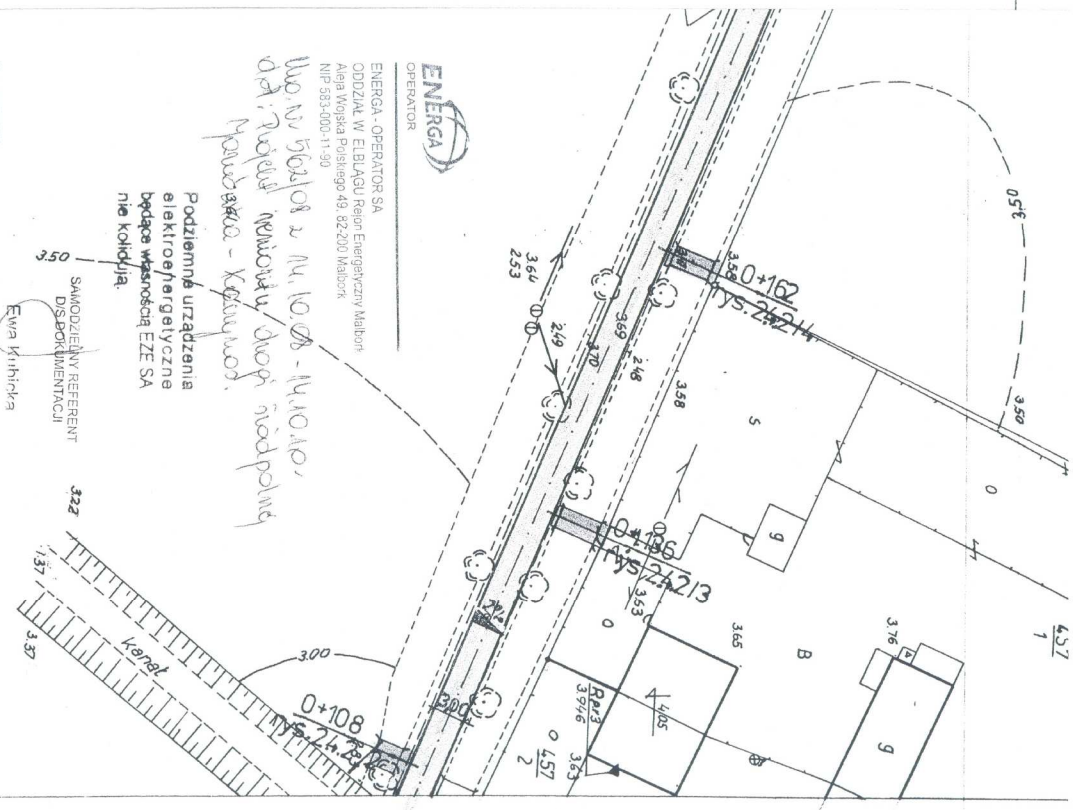
1



ENERGA - OPERATOR SA  
ODDZIAŁ W ELBLĄGU Region Energetyczny Małopolski  
Al. Wolności 49, 82-200 Małobork  
NIP: 583-000-11-90

*Wzrost 24.10.08 - 24.10.10, doł. Projektu i kosztów drogi i podprawy pasowatki - kolizyjna*

Podziemne urządzenie elektroenergetyczne będąca własnością EZE SA nie kolizuje.



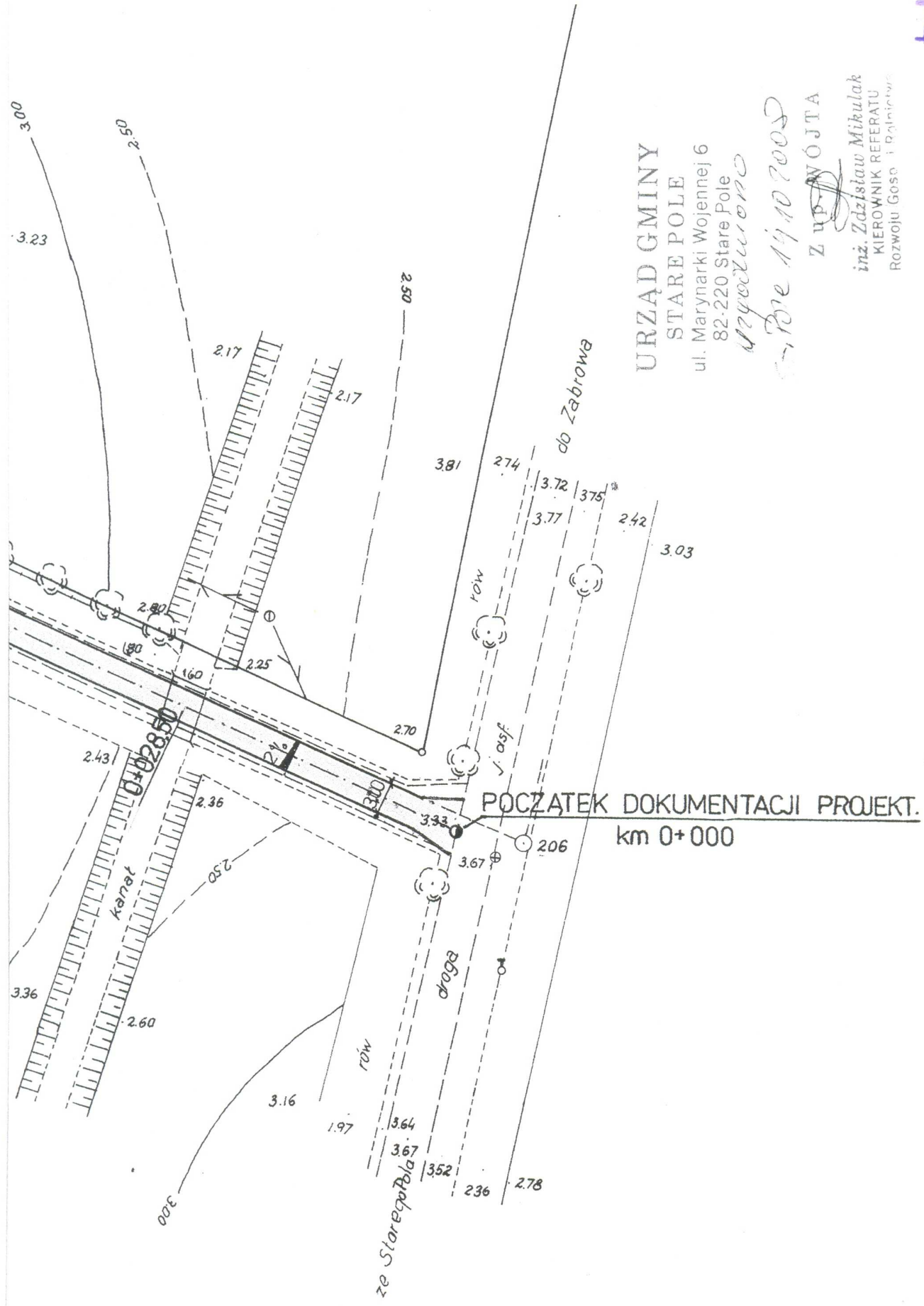
1

WY OSRODEK  
MI GEODEZYJNEJ  
GRAFICZNEJ

ALBORTKU  
7, ul. Al. 646-04-62  
17 (promiennego zjazdu)  
projekt geodezyjny i kartograficzny  
zawiera: (projekt i opis kartograficzny)  
zawiera: (projekt i opis kartograficzny)  
zawiera: (projekt i opis kartograficzny)

*Skala 1:500*  
Projekt geodezyjny i kartograficzny  
zawiera: (projekt i opis kartograficzny)

Zgodnie z art. 18 ustawy z dnia 17.05.1989 r.  
- Prawo geodezyjne i kartograficzne (t.j. Dz.U.  
2000 r. Nr 100, poz. 1086, ze zm.) i rozporządze-  
nia oraz rozporządzenia w celu rozwoju-  
szerzenia i rozprzestrzeniania niniejszej mapy  
wymaga zatwierdzenia Starosty.



URZĄD GMINY  
STARE POLE

ul. Marynarki Wojennej 6  
82-220 Stare Pole

*Wyodrębniono*  
*St. Pole 14.10.2008*

Z upr. WÓJTA  
inż. Zdzisław Mikulak  
KIEROWNIK REFERATU  
Rozwoju Gosp. i Rolnictwa

POCZĄTEK DOKUMENTACJI PROJEKT.  
km 0+000



**ZARZĄD DRÓG POWIATOWYCH**  
w Malborku  
Plac Słowiański 17  
82-200 MALBORK  
tel./fax (055) 273-45-42  
NIP 579-17-96-801

ZDP/MG/2637/2008

**POSTANOWIENIE NR.135/2008**

Zarząd Dróg Powiatowych w Malborku na podstawie art.29 ust.1,3 Ustawy z dnia 25 stycznia 2007 r. o drogach publicznych /Dz. U. 2007 r. Nr.19, poz.115 z późniejszymi zmianami/ oraz §2. ust.1,2,3 Rozporządzenia Rady Ministrów z dnia 1 czerwca 2004 r. w sprawie określenia warunków udzielania zezwoleń na zajęcie pasa drogowego /Dz. U. 2004 r., Nr.140 poz.1481/ oraz art.106 Ustawy z dnia 14 czerwca 1960 r. - Kodeks postępowania administracyjnego /tekst jednolity- Dz. U. 2000 r., Nr.98, poz. 1071 z późniejszymi zmianami/ po rozpatrzeniu pisma z dnia 12.X.2008 r. // L.dz.2628 - data wpływu 13.X.2008 r./ przekazanego przez :

„DROTECH” P.P.U.  
PROJEKTOWANIE, NADZOROWANIE DRÓG I MOSTÓW  
ul.Gen.Maczka 21/6  
82-200 Malbork

**uzgadnia sposób włączenia drogi śródpolnej Janówka-Kaczynos /do Leśnictwa Janowo/  
do drogi powiatowej Nr.2931G Królewo Malborskie-Ząbrowo-Fiszewo**

**WARUNKI UZGODNIENIA:**

Zarząd Dróg Powiatowych w Malborku nie wnosi uwag do projektowanego sposobu włączenia w/w drogi śródpolnej do drogi powiatowej.

**UZASADNIENIE:**

Strona wystąpiła z wnioskiem o uzgodnienie sposobu włączenia w/w drogi śródpolnej do drogi powiatowej Nr.2931G.  
Organ I instancji po przeanalizowaniu zgromadzonego w sprawie materiału dowodowego postanowił uzgodnić przedmiotowy projekt wg załącznika graficznego.  
Zgoda zarządcy drogi wyrażona w niniejszej decyzji nie jest równoznaczna z pozwoleniem na budowę, które powinno być uzyskiwane w trybie i na zasadach określonych w Prawie Budowlanym / Dz. U. 2000 r., Nr.106. poz.1126 z późniejszymi zmianami/.

**POUCZENIE:**

Od niniejszego postanowienia stronie przysługuje zażalenie do Samorządowego Kolegium Odwoławczego w Gdańsku za pośrednictwem organu wydającego w terminie 7 dni od dnia jego otrzymania.

Otrzymują:  
1/ Adresat  
2/ a/a



Z up. Starosty  
Dyrektor Zarządu Dróg Powiatowych  
w Malborku  
inż. Edward Żak

Sporządził: M. Gumprecht