

DOKUMENTACJA PROJEKTOWA

na remont drogi śródpolnej

Janówka – Kaczynos

dł. odcinka 0,670km

Gmina Stare Pole

2. CZĘŚĆ RYSUNKOWA

Zawartość:

- 2.1. Plan orientacyjny.
- 2.2. Plan sytuacyjny.
- 2.3. Przekrój normalny.
- 2.4. Szczegóły.
 - 2.4.1. Nawierzchnia połączona z drogą powiatową nr 2931G (d. 09143)
Królewo – Kaczynos – Letniki – Ząbrowo – dk22.
 - 2.4.2. Nawierzchnia na zjazdach do gospodarstw, pól i na drogi boczne gruntowe.
 - 2.4.3. Nawierzchnia na mijankach.
 - 2.4.4. Nawierzchnia na zakończeniu projektowanego odcinka.
- 2.5. Oznakowanie.

Wrzesień – październik 2008r.

DOKUMENTACJA PROJEKTOWA

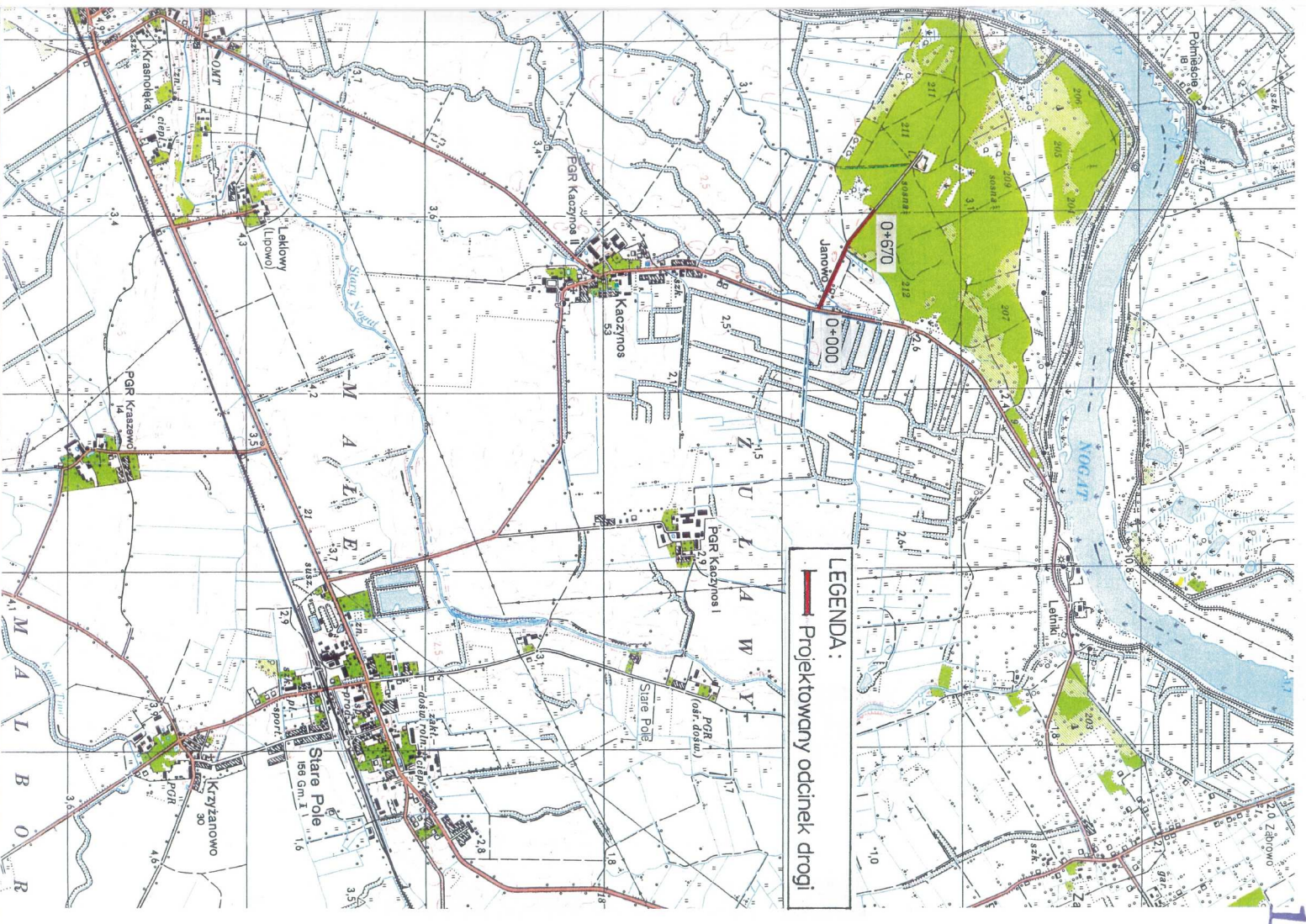
na remont drogi śródpolnej

JANÓWKA – KACZYŃNOS

dl. odcinka 0,670km, Gmina Stare Pole

PLAN ORIENTACYJNY

PROJEKTOWANIE, NADZOROWANIE DRÓG I MOSTÓW EDWARD ZAK UL. GEN. MACZKA 21 / 6				
PROJEKTANT	SPECIALNOŚĆ I NUMER UPRAWNIEN DROGI – 1299/EL/88	NR EVIDENCYJNY IZBY INŻ. BUDOWNICTWA POM/IBD/0626/01	DATA Październik 2008 PODPIS	SKALA 1:25 000
JERZY CIESZKO			DATA Październik 2008 PODPIS	
SPRAWDZAJĄCY	SPECIALNOŚĆ I NUMER UPRAWNIEN BUDOWNICTWA	NR EVIDENCYJNY IZBY INŻ. BUDOWNICTWA		NUMER ZAŁĄCZNIKA 2.1.
EDWARD ZAK	DROGI – 1974/EL/94	POM/IBD/5682/01		



DOKUMENTACJA PROJEKTOWA

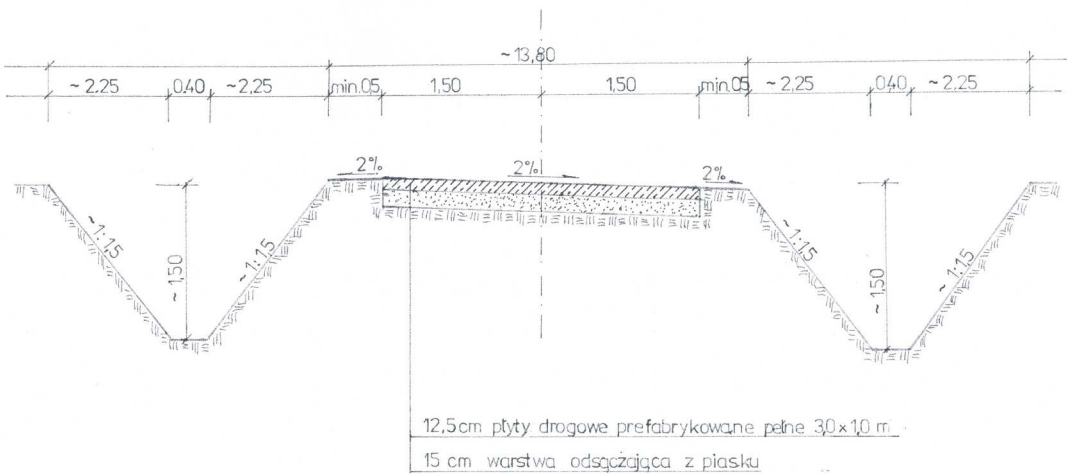
na remont drogi śródpolnej

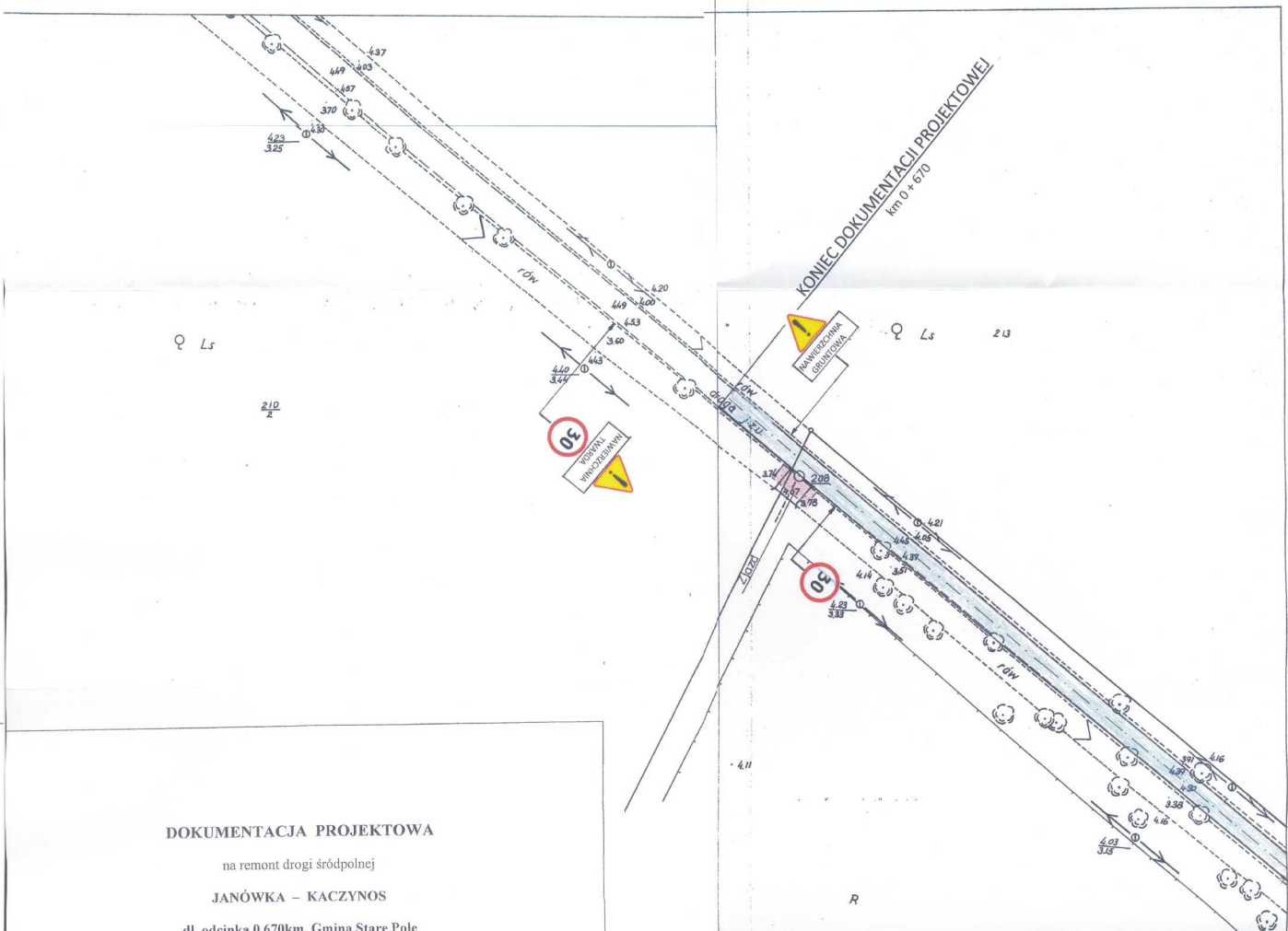
JANÓWKA – KACZYŃNOS

dl. odcinka 0,670km, Gmina Stare Pole

2.3. PRZEKRÓJ NORMALNY

"DROTECH" P.P.L. PROJEKTOWANIE, NADZOROWANIE DRÓG I MOSTÓW 82 - 200 MALBORK, EDWARD ZAK UL. GEN. MACZKA 21/6				
PROJEKTANT	SPECJALNOŚĆ I NUMER UPRAWNIEN	NR EVIDENCYJNY UZBY INŻ. BUDOWNICTWA	DATA	SKALA
JERZY CIESZKO	DROCI - 1399/EL/88	POMBD/0636/01	Październik 2008	1:50
SPRAWDZAJĄCY	SPECJALNOŚĆ I NUMER UPRAWNIEN	NR EVIDENCYJNY BUDOWNICTWA	DATA	
EDWARD ZAK	DROCI - 1974/EL/94	POMBD/5682/01	Październik 2008	2.3.
			PODPIS	





DOKUMENTACJA PROJEKTOWA

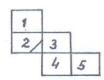
na remont drogi śródpolnej

JANÓWKA – KACZYNOŚ

dl. odcinka 0,670km, Gmina Stare Pole

2.5.OZNAKOWANIE

„DROTECH” P.P.U. PROJEKTOWANIE, NADZOROWANIE DRÓG I MOSTÓW EDWARD ZAK 82 – 200 MALBORK, UL. GEN. MACZKA 21 / 6				
PROJEKTANT	SPECIALNOŚĆ I NUMER UPRAWNIEN	NR EWIDENCYJNY IZBY INŻ. BUDOWNICTWA	DATA Październik 2008	SKALA
JERZY CHESZKO	DRÓGI – 1299/EL/88	POM/BD/0626/01	PODPIS	1 : 500
SPRAWDZAJĄCY	SPECIALNOŚĆ I NUMER UPRAWNIEN	NR EWIDENCYJNY IZBY INŻ. BUDOWNICTWA	DATA Październik 2008	NUMER ZAŁĄCZNIKA
EDWARD ZAK	DRÓGI – 1974/EL/94	POM/BD/5682/01	PODPIS	1



WOJEWÓDZKIE BIURO GEODEZJI I T. R.
W ELBLĄGU REJ. ODDZ W MALBORKU

Wykonawca *S. Widak* Kierownik *mgr inż. L. Kubacki*
S. Widak mgr inż. L. Kubacki

Malbork, dn. 30.09.78r Dz. ew. pom. 196/78

Załącznik: Zasada Kierownika
Ogólna Przewidywalność
Geodezyjno-kartograficzna
PRACOWNIA WYSTĘPIŁA
w Malborku
Przyjęto 20 paź. 2008 r.
Nr 196/78 - 325 422 3

Zmiany

Zgodnie z art. 18 ustawy z dnia 17.05.1989 r.
- Prawo geodezyjne i kartograficzne (t.j. Dz.U.
2000 r. Nr 100, poz. 1086, za zm.) rozpowszechnianie i rozpraszanie niniejszej mapy wymaga zezwolenia Starosty.

POWIATOWY OŚRODEK
DOKUMENTACJI GEODEZYJNEJ
i KARTOGRAFICZNEJ
w Malborku
ul. Słowiański 17, tel. 71 737 846-04-82
Podpisana się zgodzić nie mogę z trybem przyjętym do państwowych zasobów geodezyjnych i kartograficznych pod nr. 196/78 ark 2
Niniejsza mapa nie może służyć do celów projektowych.
Malbork, 30.09.2008r. *mgr inż. Szczyrzałek*
(miejscowość i data)

Zgodnie z art. 18 ustawy z dnia 17.05.1989 r.
- Prawo geodezyjne i kartograficzne (t.j. Dz.U.
2000 r. Nr 100, poz. 1086, ze zm.) rozpowsze-
chnianie oraz reprodukcowanie w celu rozpowsze-
chniania i rozprowadzania niniejszej mapy
wymaga zezwolenia Starosty.

POWIATOWY OŚRODEK
DOKUMENTACJI GEODEZYJNEJ
I KARTOGRAFICZNEJ
(nazwa projektu i adres biurowy)
P. Stowalek 17 17-114 Stare Pole 32
(określenie strefy ochronnej i rodzaju mapy kartograficznej)
Podlega się zgodność niniejszej mapy z oryginałem przy-
jętym do parafowania z zawodu geodezyjnego i kartogra-
ficznego 19678 aw. 5 i z ewidencjonowanym
pod nr 19678 aw. 5
Niniejsza mapa służy do celów projektowych.
Malbork 08.09.24 Malgorzata Szczuraszek
(miejscowość i data) (imię i nazwisko geodety, kartografa lub inżyniera
służbowe osoby upoważnionej)

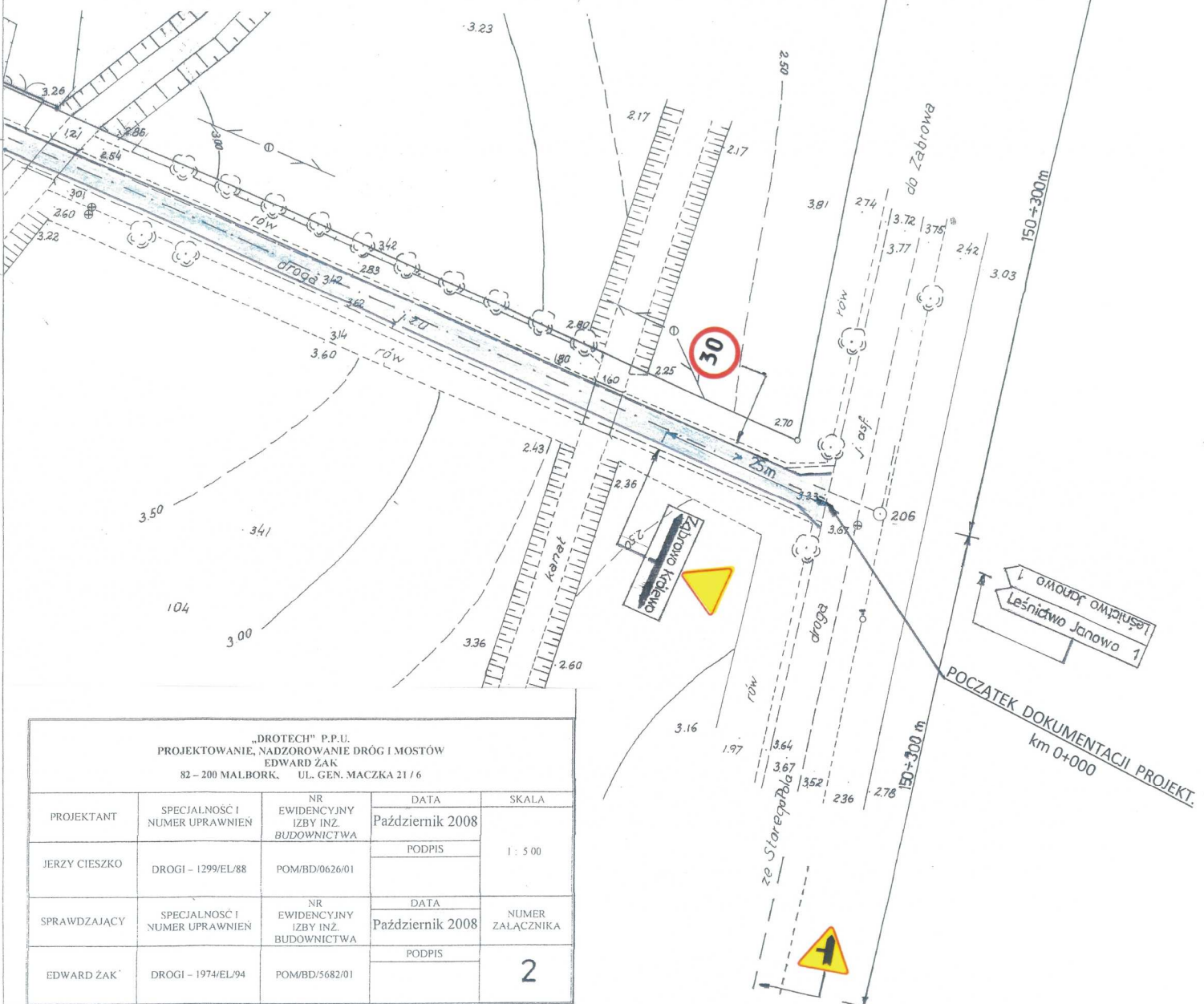
DOKUMENTACJA PROJEKTOWA

na remont drogi śródpolnej

JANÓWKA – KACZYŃS

dl. odcinka 0,670km, Gmina Stare Pole

2.5.OZNAKOWANIE



„DRÓTECH” P.P.U.
PROJEKTOWANIE, NADZOROWANIE DRÓG I MOSTÓW
EDWARD ŻAK
82 – 200 MALBORK. UL. GEN. MACZKA 21 / 6

PROJEKTANT	SPECJALNOŚĆ I NUMER UPRAWNIEN	NR EWIDENCYJNY IZBY INŻ. BUDOWNICTWA	DATA	SKALA
JERZY CIESZKO	DROGI – 1299/EL/88	POM/BD/0626/01	Październik 2008	1 : 500
			PODPIS	
SPRAWDZAJĄCY	SPECJALNOŚĆ I NUMER UPRAWNIEN	NR EWIDENCYJNY IZBY INŻ. BUDOWNICTWA	DATA	NUMER ZAŁĄCZNIKA
EDWARD ŻAK	DROGI – 1974/EL/94	POM/BD/5682/01	Październik 2008	2
			PODPIS	

POCZĄTEK DOKUMENTACJI PROJEKT.
km 0+000